

PLANO de demarcación de la mina

Demarcada a Bostak-bat^o en término de

Almandos provincia de

Navarra

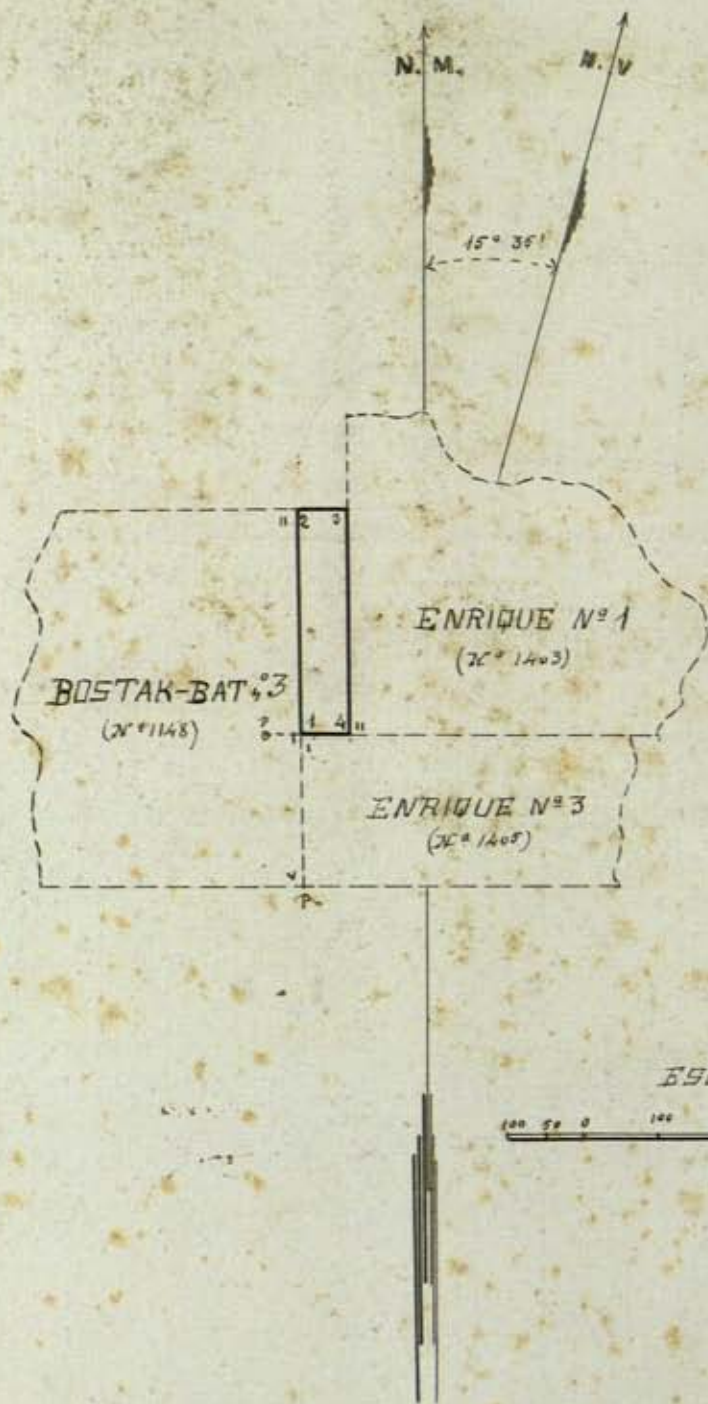
Número de su expediente 1402

Almandos

Os 6-16-1-22

PLANO de demarcación de la mina demasia de hierro.
(numero 1702) sita en el parage nombrado Lizarreguios arka.

titulada Bostak-bat n.º 3
término de Amandos



Conforme:

El Ingeniero que demarcó,

Javier Pena

V.º B.º

El Ingeniero Jefe



M. de Arana

M. de Arana

EXPLICACIÓN

P punto de partida el punto de la mina
Bostak-bat (n.º 1148) n.º 3.

1. 2 4 estacas

1.º 2.º pertenencias.

San Sebastián 13 de Junio de 1903

El Auxiliar Facultativo,

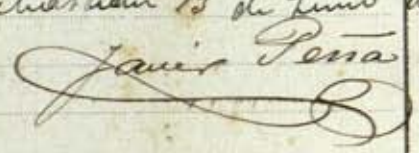
Dimas Rodriguez

EXPLICACIÓN del plano de 19.500 mt² pertenencias para la mina demarcada de nuevo
 nombrada Bostak-bat n.º 3 cuyo expediente tiene el núm. 1402 sita en Lizarregui-arku-
 termino municipal de Almuerzo demarcada de orden del Sr. Gobernador fecha 28 de Febrero de
1903 por el Ingeniero que suscribe el seis de Junio de 1903.

VISUALES DE REFERENCIA Á PUNTOS FIJOS

	BRÚJULA	Distancia horizontal en metros
<p>El punto de partida es el mismo que el de la mina Bostak-bat n.º 3 (n.º 1148) que es una fuente llamada Lizarregui-arku.</p>	3 3 3	3 3 3

LÍNEAS DE LA DEMARCACIÓN

Desde	BRÚJULA	Longitud metros	Metros cuadrados	SITIO DE LOS MOJONES	MINAS Ó TERREROS COLINDANTES CON EXPRESIÓN DEL NÚMERO DE SUS EXPEDIENTES RESPECTIVOS
Pu 1	E.	50	19 500	distaca 1.º de Enrique n.º 3. (1405)	Bostak-bat n.º 3 (1148)
1 a 2	N.	300		id II Bostak-bat n.º 2.	
2 a 3	E.	65		distaca I-II de Enrique n.º 1.	" Enrique n.º 1. (1403)
3 a 4	S.	300		distaca II de idem	idem n.º 3. (1405)
4 a 1	O.	65		San Sebastian" 13 de Junio de 1903.	
				<p>Javier Peña</p> 	

OBSERVACIONES FACULTATIVAS.

El limbo de la brújula que se empleó para esta operación está dividido en 360° partiendo del Norte a la derecha

La declinación magnética es de $15^{\circ} 35'$ al Oeste.

El punto de partida es el mismo de la mina Pontalbat $N^{\circ} 2$ (1148) que es la fuente llamada de Sarreguino-arka.

Linda esta demarcación por Norte con terrenos franco, por Este con la mina Enrique $N^{\circ} 1$ (1403); por Sur con la mina Enrique $N^{\circ} 3$ (1405) y por Oeste con la mina Pontalbat $N^{\circ} 2$ (1148)

Pena

Felipe Copinero
Antonio Guayana

PLANO *rectificación de*
der demarcación de la mina

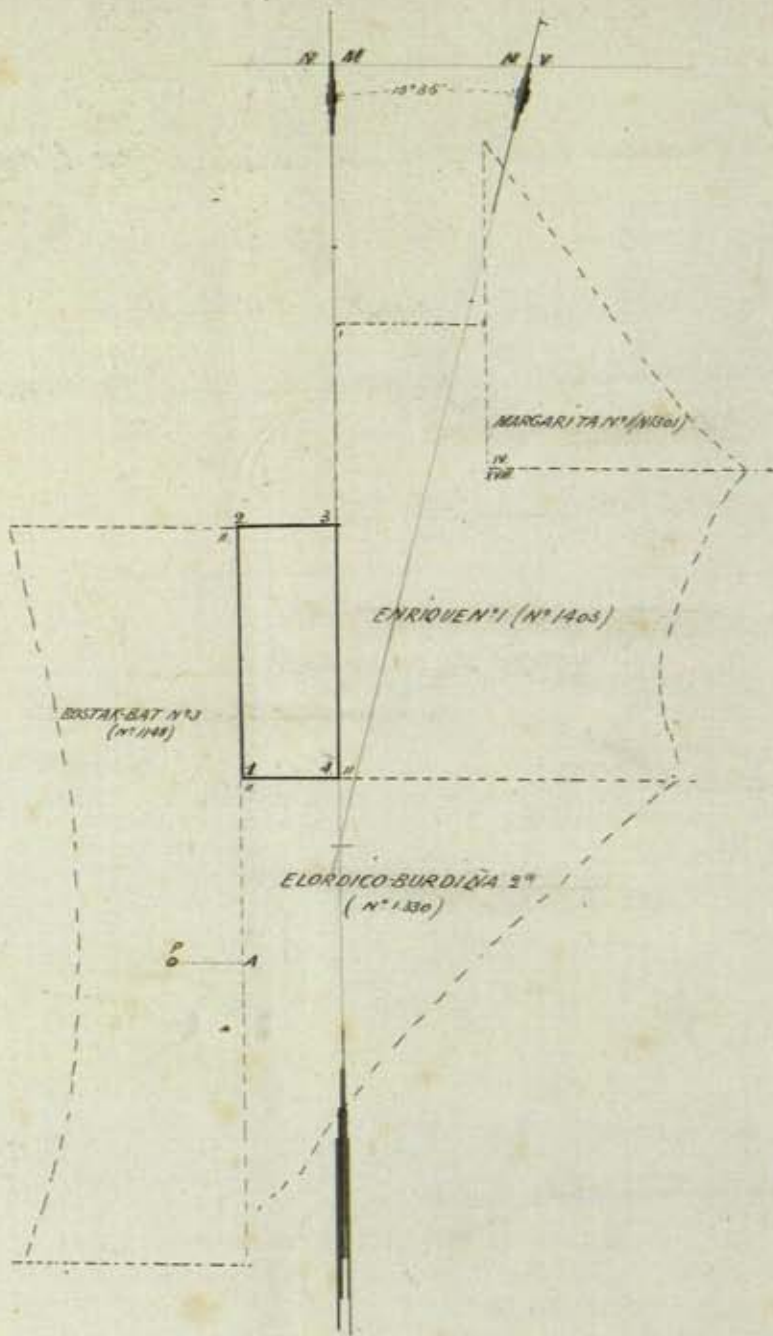
Demasia a Bostak-bat n.º 3 en término de

Almandos (Bastau) provincia de

Navarra

Número de su expediente *1702*

PLANO *rectificación de*
de demarcación de la mina de masia de burio titulada *Demas a Bertak bat 3*
(número 1162) sita en el parage nombrado *Lizarreguico-aska* término de *Uzandea Batain*



Escala de 1.500

Conforme:

El Ingeniero que demarcó,

Javier Peña

V.º B.º

El Ingeniero Jefe,



[Signature]

EXPLICACIÓN

P punto de partida

es la fuente de Lizarreguico-aska

1. 2 — — — 4 estacas

1.ª 2.ª 10.800 m² pertenencias.

San Sebastián 24 de Agosto de 1904

El Asesor Facultativo,

EXPLICACIÓN del plano de 10.800 m² pertenencias para la mina de hierro
 nombrada San'ti Botak-bat n.º 3 cuyo expediente tiene el núm. 1702 sita en Lizasoquiocasta
 término municipal de Urrutxoa (Bastan) ^{rectificada} demarcada de orden del Sr. Gobernador fecha 20 de Junio 1904
 por el Ingeniero que suscribe el 19 de Agosto de 1904

VISUALES DE REFERENCIA Á PUNTOS FIJOS

	BRÚJULA	Distancia horizontal en metros

LÍNEAS DE LA DEMARCACIÓN

Desde	BRÚJULA	Longitud metros	Metros cuadrados	SITIO DE LOS MOJONES	MINAS O TERRENOS COLINDANTES CON EXPRESIÓN DEL NÚMERO DE SUS EXPEDIENTES RESPECTIVOS
P a A	Oeste	100	10.800	Finalegui	Botak-bat n.º 3
A a 1	Norte	120		Id. y Elordicoburdina 2.º	
1 a 2	Norte	180		Aspichu	Botak-bat n.º 2 (n.º 1148)
2 a 3	Oeste	60		Id.	"
3 a 4	Sur	180		monte Elordi	Enrique n.º 1 (n.º 1403)
4 a 1.º	Oeste	60	"	Elordicoburdina 2.º	
San Sebastian 24 de Agosto de 1904					

OBSERVACIONES FACULTATIVAS.

El limbo de la brújula que se empleó para esta operación está dividido en 360°, partiendo del Norte á la Medía

La declinación magnética es de 11° 35' al Oeste.

El punto de partida es la fuente llamada *Guayareguico* - *aska* ó sea el mismo que usó para la mina *Botak-bat* n.º 3 (n.º 1148).

Linda esta demarcación por Norte con terreno franco; por Sur en toda su longitud, de 60 metros con la mina *Wardio* *burdina* 2.º por el Este en toda su longitud, de 180 metros con la mina *Guayareguico* n.º 1 (n.º 1403) y por el Oeste en toda su longitud, de 180 metros con la mina *Botak-bat* n.º 3 (n.º 1148).

Peña

3