REDES EUROPEAS DE DAÑOS EN LOS BOSQUES (NIVEL I Y II) Y PUNTOS DE TRAMPEO CON FEROMONAS

PROSPECCIONES NEMATODO Y FUSARIUM. MALLAS 16X16 Y 8X8

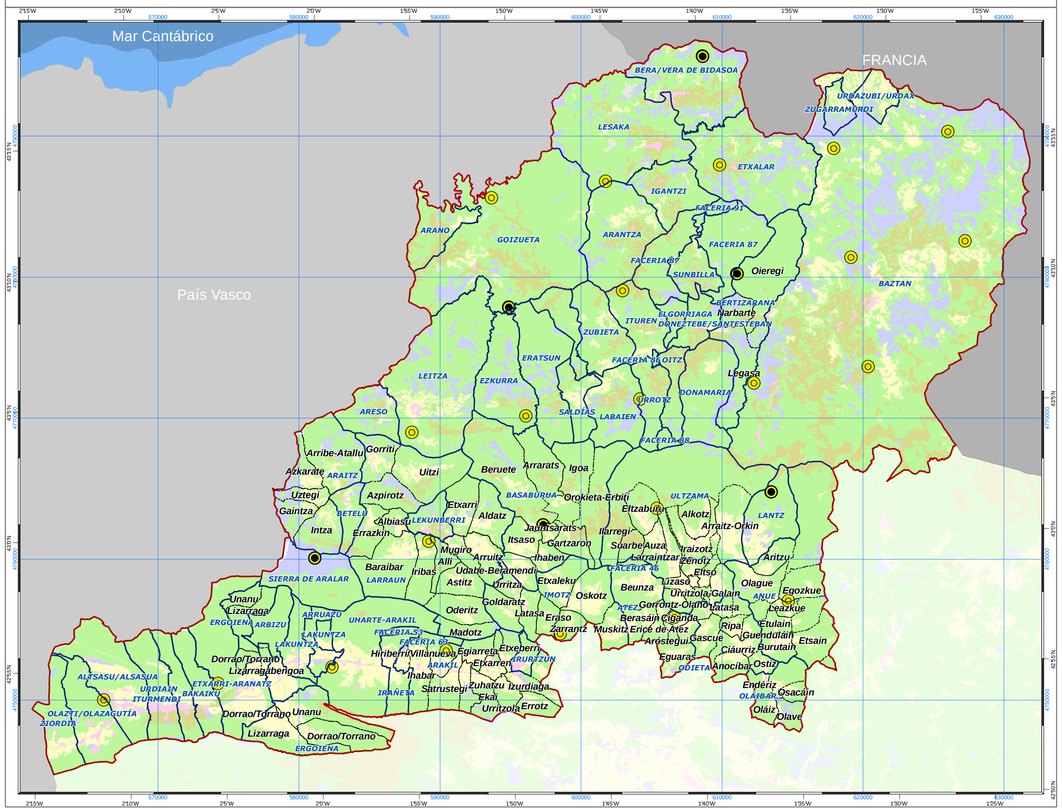

PLANIFICACIÓN FORESTAL COMARCAL

Comarca Cantábrica

SEGUIMIENTO DE PLAGAS

Gobierno de Navarra

Departamento de Desarrollo Rural, Industria, Empleo y Medio Ambiente

Sección de Gestión Forestal

tracasa

13a

Situación

Leyenda

- Comarca Forestal
- Municipio
- Concejos

Redes nivel I, II y feromonas

- Trampas de feromonas
- Parcela Red nivel II
- Parcelas red nivel I

Malla 4x4

- Malla 4x4

Mallas 16x16 y 8x8

- Malla 16x16
- Malla 8x8

Fusarium. Malla 2x2

- Parcelas fijas de fusarium
- Parcelas móviles fusarium

Vegetación/Uso

- Arbolado denso
- Arbolado ralo
- Agua y humedales
- Prados y pastizales
- Suelo desnudo
- Agrícola
- Artificial
- Matorral

PROSPECCIONES DE NEMATODO EN ENTORNO DE INFRAESTRUCTURAS. MALLA 4X4.

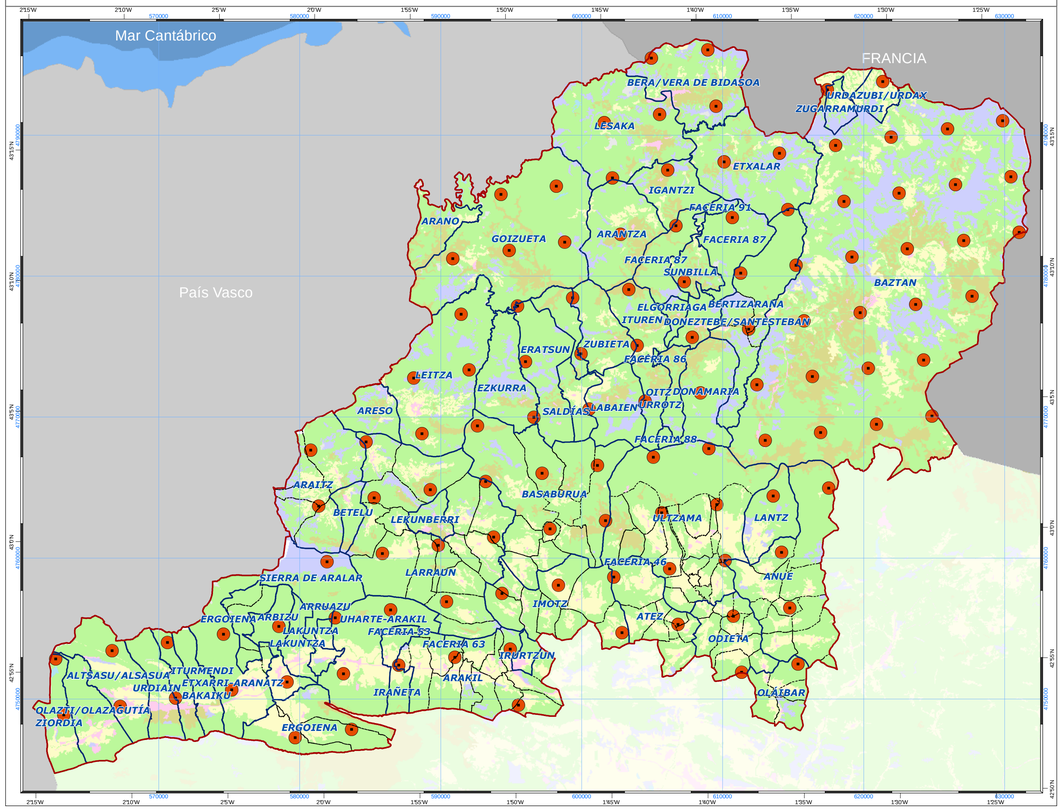

PROSPECCIONES DE FUSARIUM EN ZONA DEMARCADA (MALLA 2 X 2 KM) Y PARCELAS FIJAS

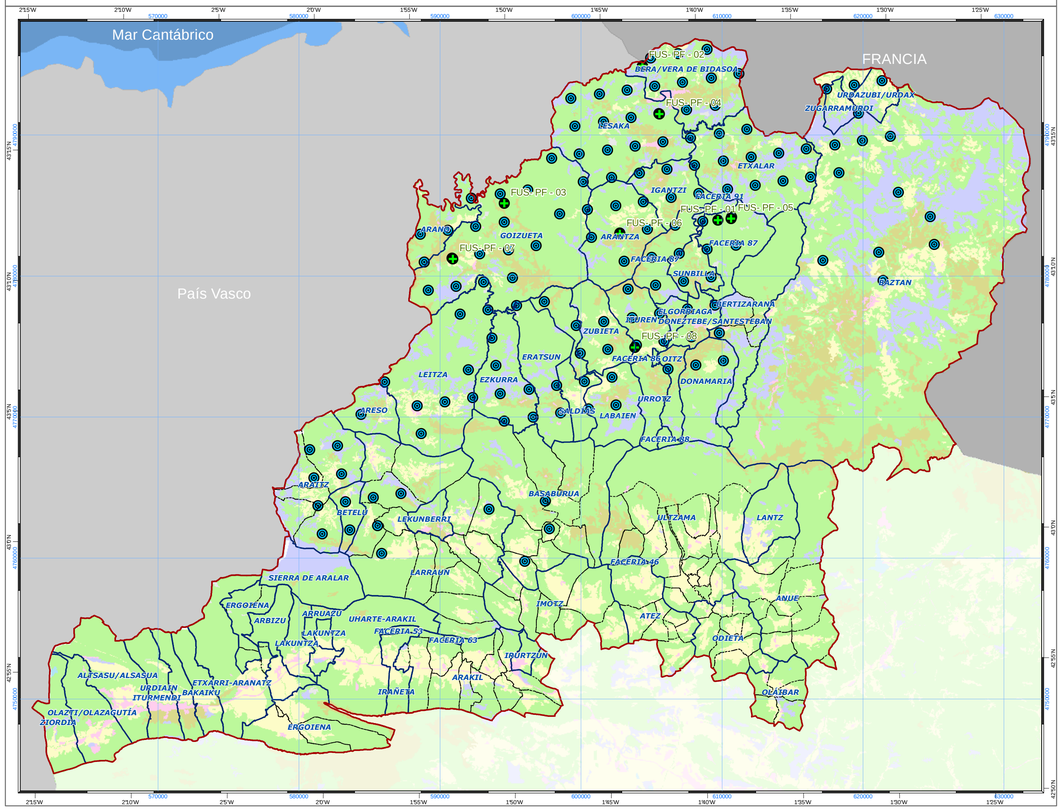

Cartografía

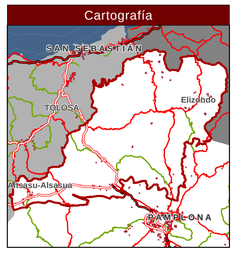

Escala 1:210.000

0 1.000 2.000 4.000 6.000 8.000 10.000 m

Sistema Geodésico de Referencia: Elipsoide Internacional de Hayford, European Datum 1950 (ED50)

Sistema Cartográfico de Representación: UTM, Huso 30 Norte