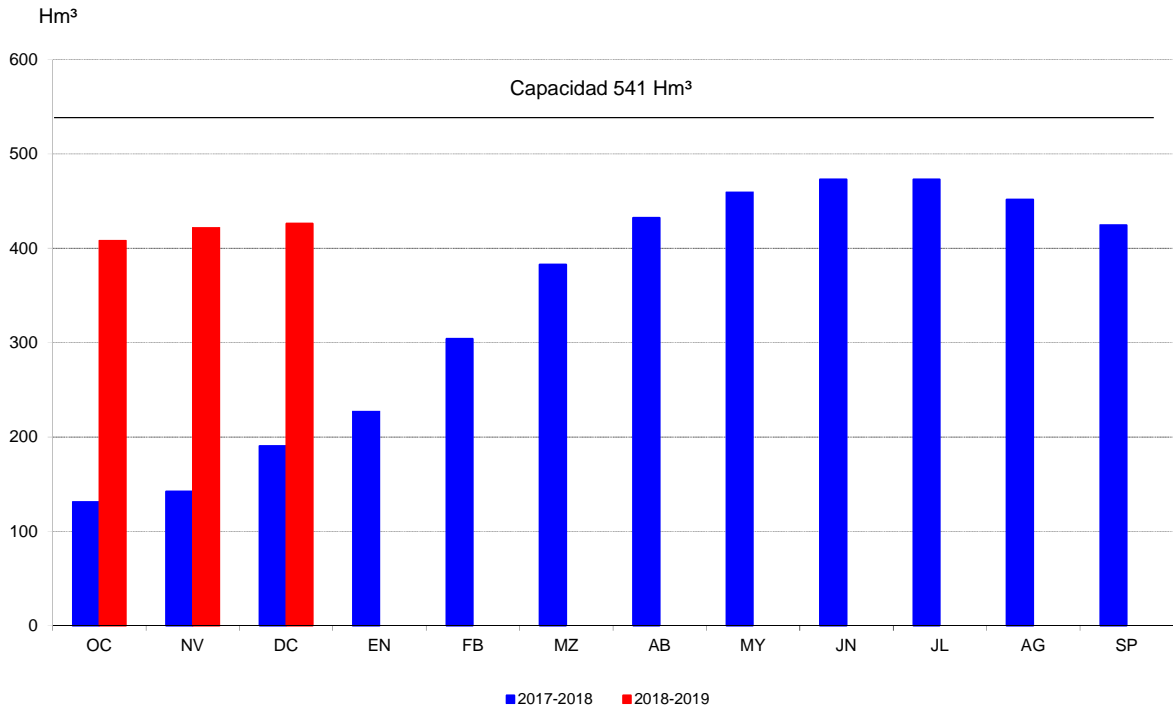
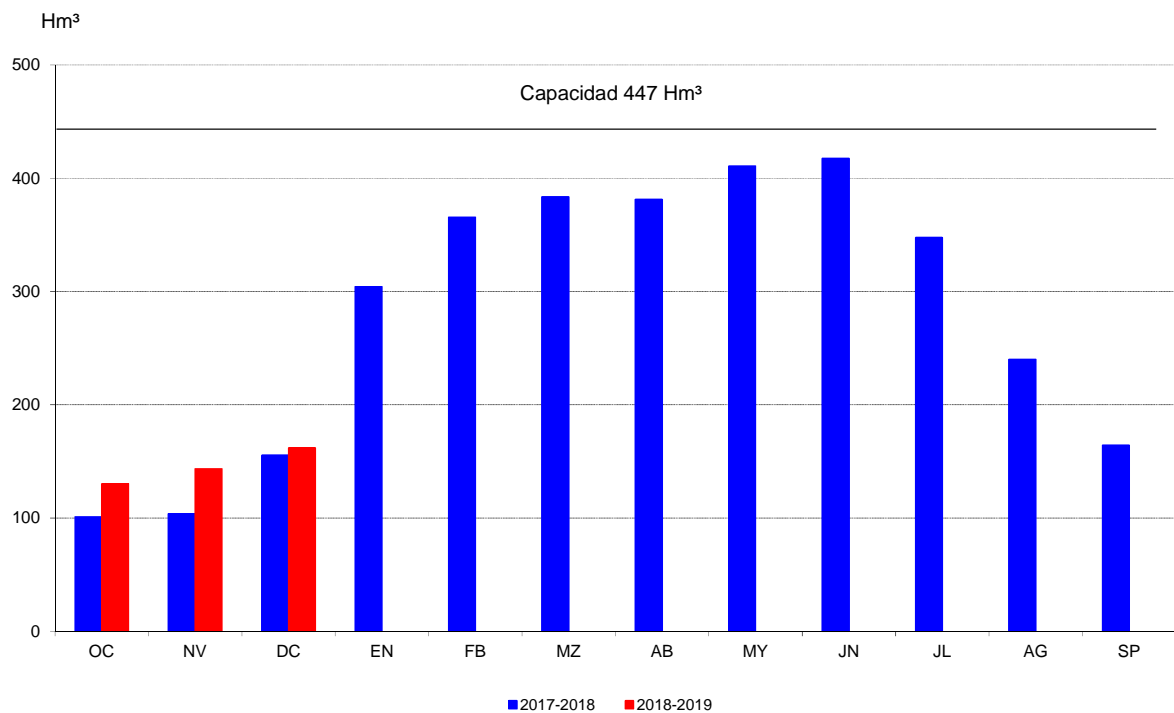


SITUACIÓN DE LOS EMBALSES

Situación del Embalse del Ebro Comparación con el año anterior a 31 de diciembre



Situación del Embalse de Yesa Comparación con el año anterior a 31 de diciembre



SITUACIÓN DE LOS EMBALSES

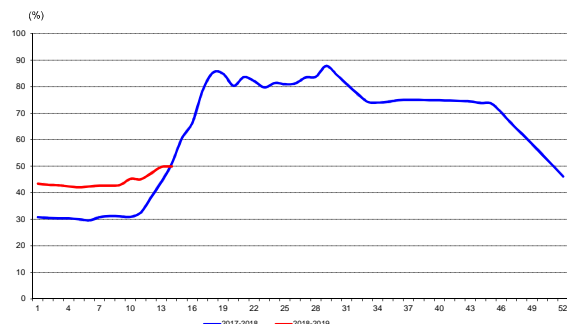
Evolución de los embalses. Año 2018-2019

Agua embalsada (en Hm³)

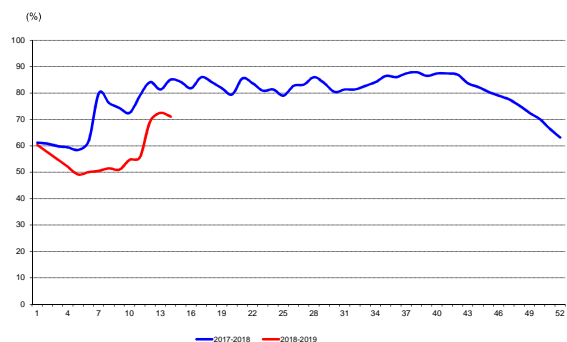
Fecha Semana	ALLOZ	EUGUI	IRABIA	YESA	ITOITZ	
	Río Salado 66 Hm ³	Río Arga 21Hm ³	Río Irati 14 Hm ³	Río Aragón 447 Hm ³	Río Irati 417 Hm ³	
1/10	1	28,8	12,9	5,0	162,0	197,2
8/10	2	28,5	12,3	4,4	141,4	191,6
15/10	3	28,4	11,7	3,0	128,7	188,3
22/10	4	28,1	11,1	3,5	135,5	184,3
29/10	5	27,9	10,5	3,7	132,2	179,9
5/11	6	28,1	10,7	3,8	128,9	178,3
12/11	7	28,3	10,8	3,9	136,2	178,3
19/11	8	28,3	11,0	3,3	143,5	177,6
26/11	9	28,5	10,9	3,1	143,9	176,3
3/12	10	30,0	11,7	4,9	143,9	178,8
10/12	11	29,9	11,9	4,4	147,5	181,4
17/12	12	31,4	14,8	10,2	153,6	190,0
21/12	13	33,0	15,5	10,8	160,6	194,3
28/12	14	33,1	15,2	9,6	161,7	197,8
	15					
	16					
	17					
	18					
	19					
	20					
	21					
	22					
	23					
	24					
	25					
	26					
	27					
	28					
	29					
	30					
	31					
	32					
	33					
	34					
	35					
	36					
	37					
	38					
	39					
	40					
	41					
	42					
	43					
	44					
	45					
	46					
	47					
	48					
	49					
	50					
	51					
	52					

Porcentaje sobre su capacidad

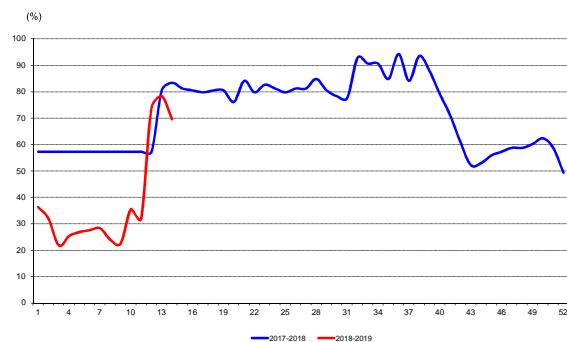
Embalse de Alloz (66 Hm³)



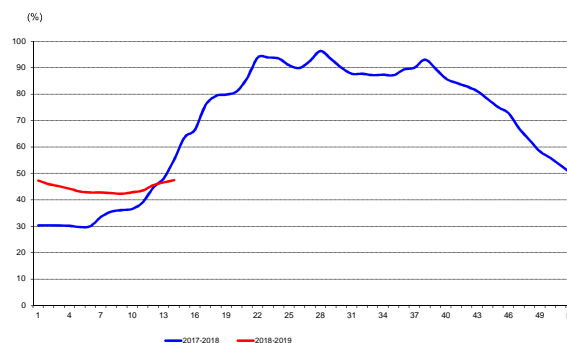
Embalse de Eugui (21 Hm³)



Embalse de Irabia (14 Hm³)



Embalse de Itoitz (417 Hm³)



(*): Último dato disponible