



Gobierno de Navarra
Departamento de Desarrollo Rural,
Medio Ambiente y Administración Local

Operación 2200328 "Registro de la viña"
Plan 2011 - 2016
Programa 2013

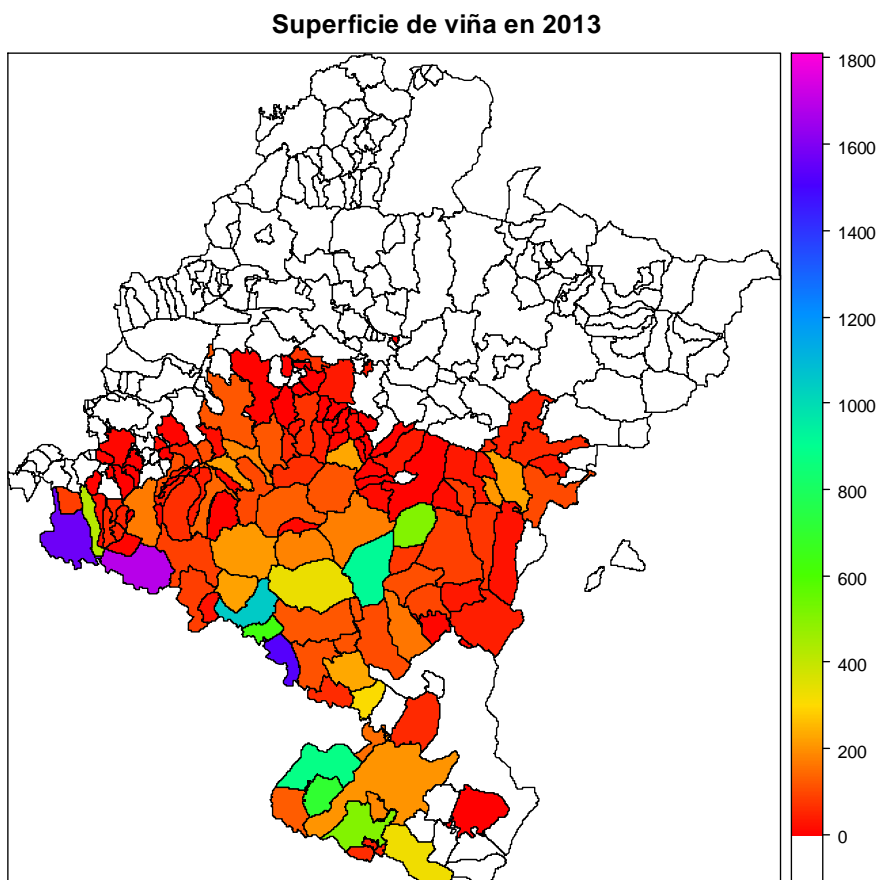
Indice de tablas

Datos a cierre de campaña 2013

- 1. Mapa de superficies de viñedo por municipio**
- 2. Superficies de viñedo por destino y comarca agraria (Ha.)**
- 3. Superficies de viñedo por variedad y comarca agraria (Ha.)**
- 4. Superficies de viñedo por tipo de riego y comarca agraria (Ha.)**
- 5. Superficies de viñedo por tipo de conducción y comarca agraria (Ha.)**

Fuente: Registro Vitícola del Gobierno de Navarra

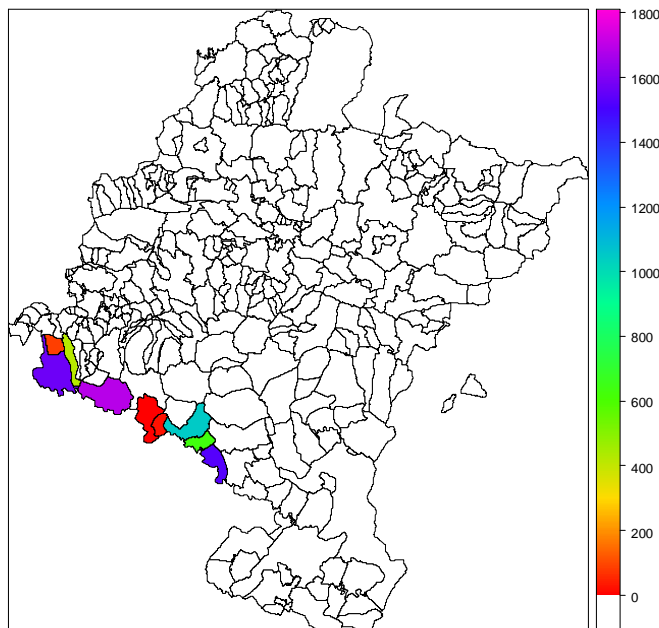
1. Mapa de superficies de viñedo por municipio



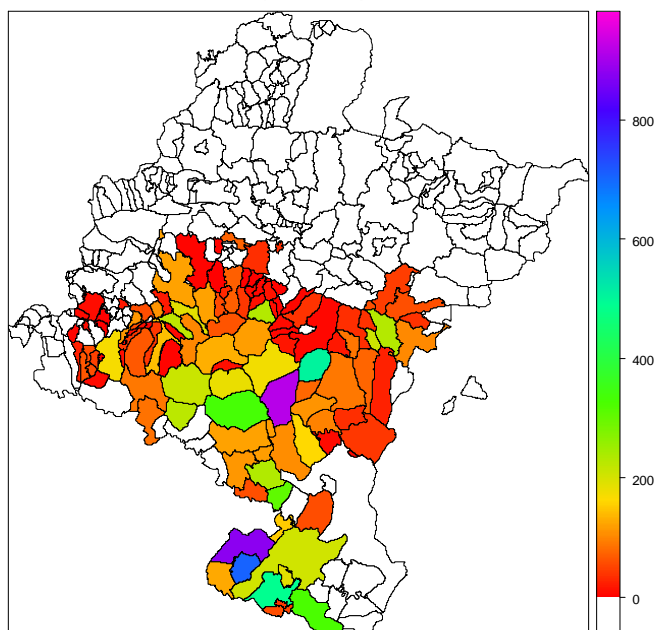
2. Superficies de viñedo por destino y comarca agraria (Ha.)

DESTINO	COMARCA						Total	%
	II	III	IV	V	VI	VII		
Denominación de Origen Navarra	105,46	548,55	1.865,21	3.147,58	2.536,78	3.282,08	11.485,66	61,90
Denominación de Origen Calificada Rioja	0,00	0,00	2.077,41	0,00	4.929,37	0,00	7.006,78	37,76
Indicación Geográfica Protegida Ribera de Queiles	0,00	0,00	0,00	0,00	0,00	21,42	21,42	0,12
Vino de mesa	0,21	8,97	17,94	1,97	4,47	6,77	40,33	0,22
Total	105,67	557,52	3.960,56	3.149,55	7.470,62	3.310,27	18.554,19	100,00

Superficie de viña (V.C.P.R.D.) D.O. C. Rioja en 2013

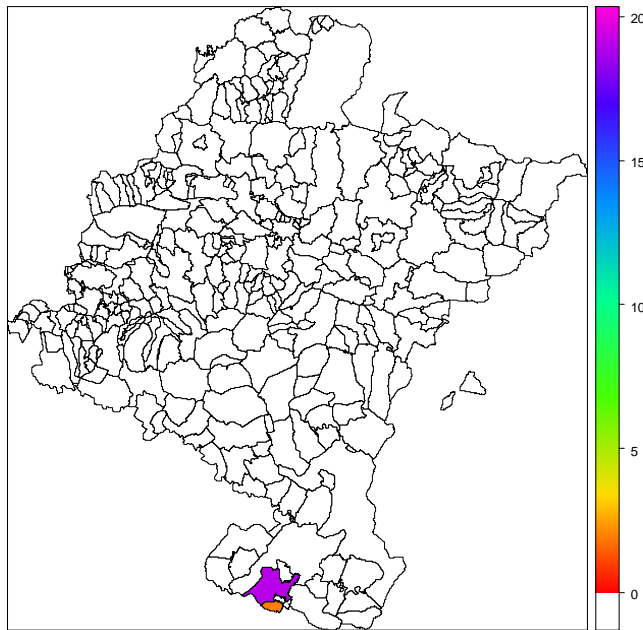


Superficie de viña (V.C.P.R.D.) D.O. Navarra en 2013

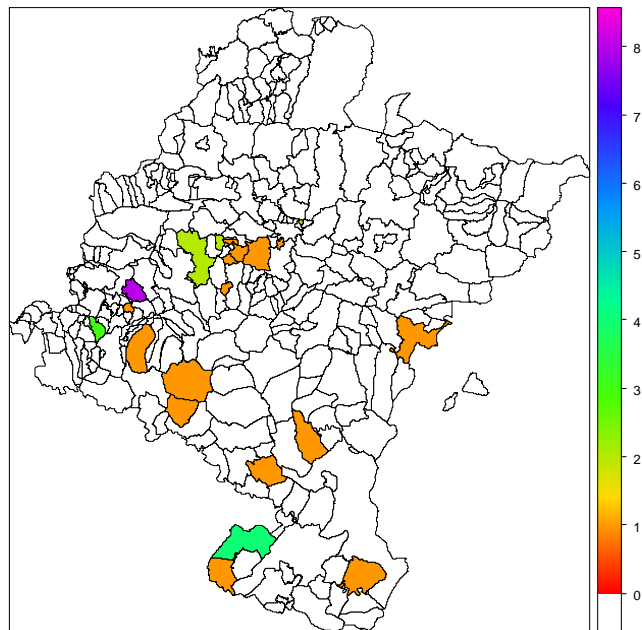


Operación 2200328: REGISTRO DE LA VIÑA

Superficie de viña Vino de la tierra Ribera del Queiles en 2013



Superficie de viña Vino de mesa en 2013

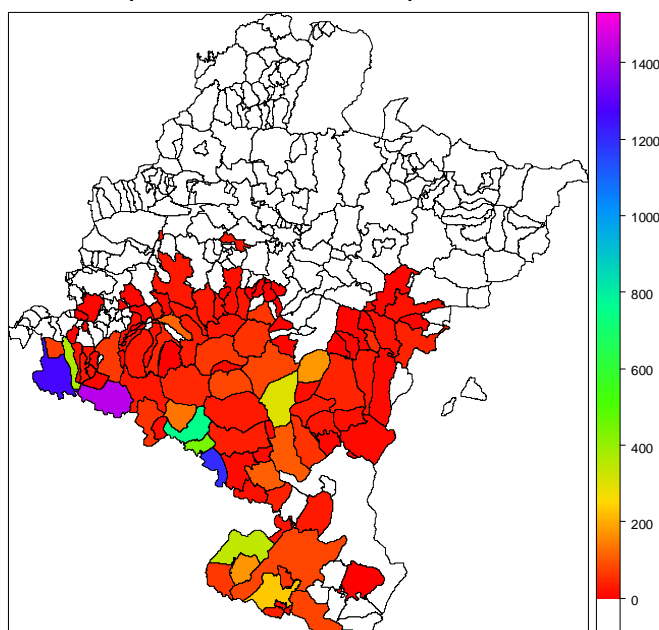


Operación 2200328: REGISTRO DE LA VIÑA

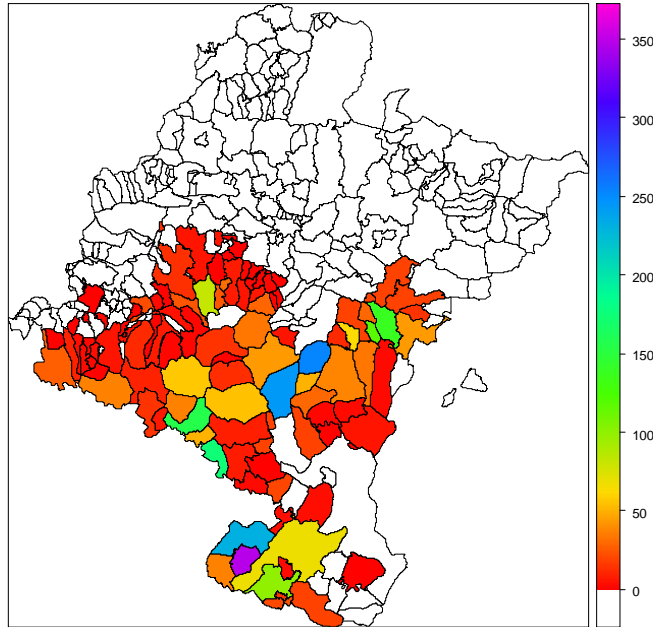
3. Superficies de viñedo por variedad y comarca agraria (Ha.)

VARIEDAD	COMARCA						Total	%
	II	III	IV	V	VI	VII		
Tempranillo	30,59	142,48	2.382,65	1.018,26	4.690,53	1.156,58	9.421,09	50,78
Garnacha Tinta	38,52	94,35	278,01	1.195,16	702,15	875,22	3.183,41	17,16
Cabernet S.	26,96	101,60	370,29	378,47	567,30	344,05	1.788,67	9,64
Merlot	5,10	100,70	344,84	294,78	451,85	413,22	1.610,49	8,68
Chardonnay	0,00	83,85	143,17	56,10	204,99	154,74	642,85	3,46
Viura	1,84	16,13	126,37	69,05	142,82	105,69	461,90	2,49
Graciano	0,00	3,69	52,41	51,11	244,37	72,83	424,41	2,29
Mazuela	0,00	4,89	135,10	3,39	166,80	41,02	351,20	1,89
Moscatel G. M.	2,66	3,50	5,31	18,78	41,42	77,91	149,58	0,81
Syrah	0,00	0,36	31,53	31,00	54,74	28,30	145,93	0,79
Verdejo Blanco	0,00	0,08	17,51	0,00	91,39	0,00	108,98	0,59
Sauvignon Blanca	0,00	0,00	12,51	7,80	59,09	14,42	93,82	0,51
Tempranillo Blanco	0,00	0,00	32,57	0,00	33,69	0,00	66,26	0,36
Garnacha Blanca	0,00	0,50	4,67	14,96	3,36	8,56	32,05	0,17
Mezcla de variedades tintas	0,00	0,89	6,67	5,31	1,15	9,00	23,02	0,12
Monastrell	0,00	0,00	0,00	0,00	8,35	1,63	9,98	0,05
Pinot Noir	0,00	0,06	9,34	0,00	0,00	0,09	9,49	0,05
Malvasia	0,00	4,10	1,95	0,00	2,57	0,00	8,62	0,05
Maturana Tinta	0,00	0,00	3,49	0,00	3,43	0,00	6,92	0,04
Garnacha Roja	0,00	0,00	0,00	2,74	0,00	3,09	5,83	0,03
Miguel del Arco	0,00	0,00	0,24	2,12	0,21	1,11	3,68	0,02
Bobal	0,00	0,00	0,00	0,00	0,00	2,81	2,81	0,02
Maturana Blanca	0,00	0,00	0,99	0,00	0,00	0,00	0,99	0,01
Mezcla variedades blanca	0,00	0,00	0,00	0,52	0,41	0,00	0,93	0,01
Jaen	0,00	0,00	0,62	0,00	0,00	0,00	0,62	0,00
Ribadavia	0,00	0,00	0,32	0,00	0,00	0,00	0,32	0,00
Mandon	0,00	0,12	0,00	0,00	0,00	0,00	0,12	0,00
Riesling	0,00	0,11	0,00	0,00	0,00	0,00	0,11	0,00
Parellada	0,00	0,11	0,00	0,00	0,00	0,00	0,11	0,00
Total	105,67	557,52	3.960,56	3.149,55	7.470,62	3.310,27	18.554,19	100,00

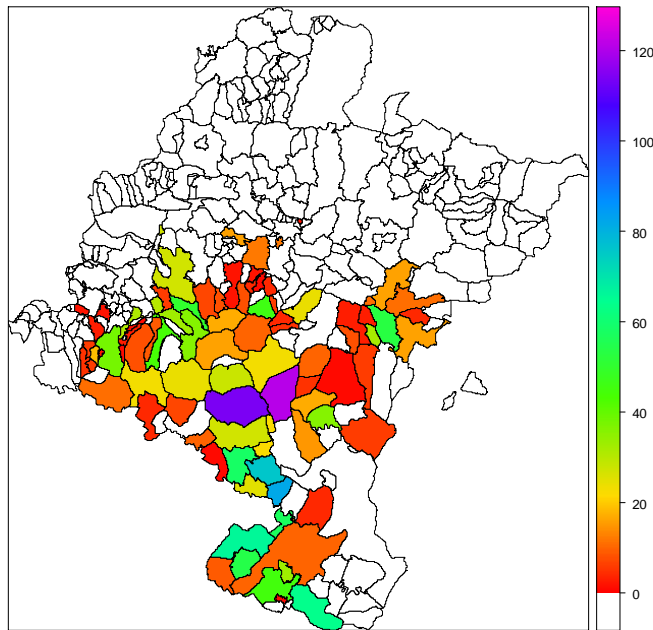
Superficie de viña variedad Tempranillo en 2013



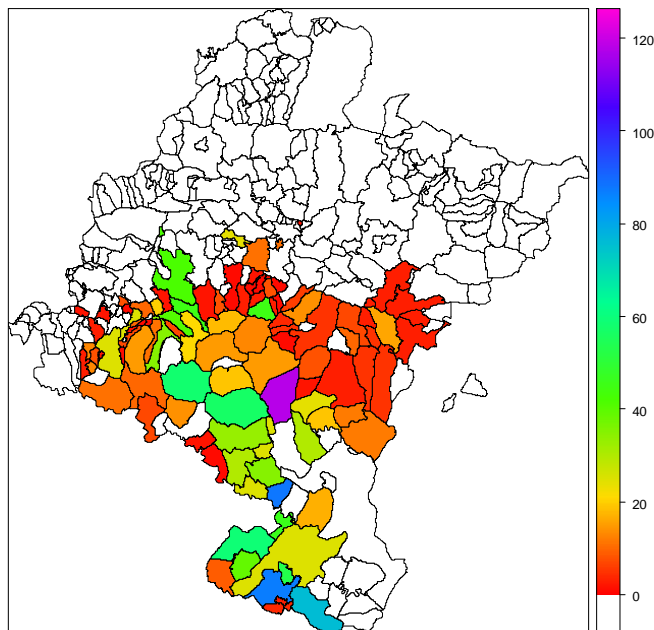
Superficie de viña variedad Garnacha Tinta en 2013



Superficie de viña variedad Cabernet S. en 2013



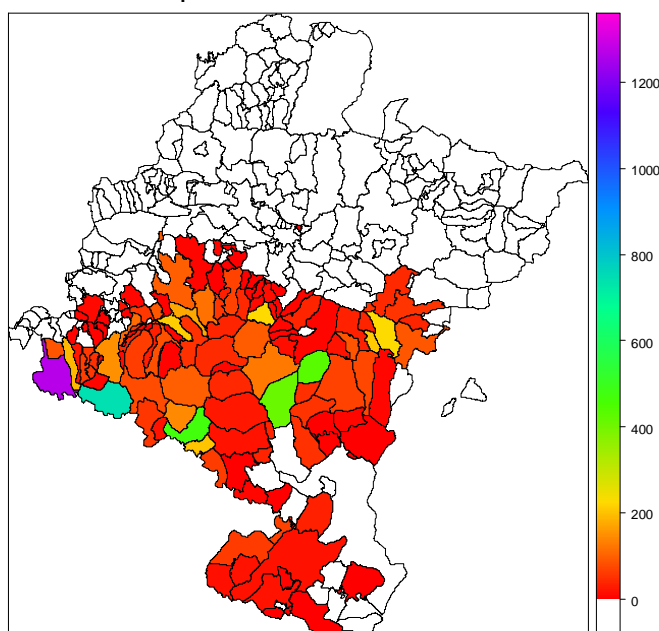
Superficie de viña variedad Merlot en 2013



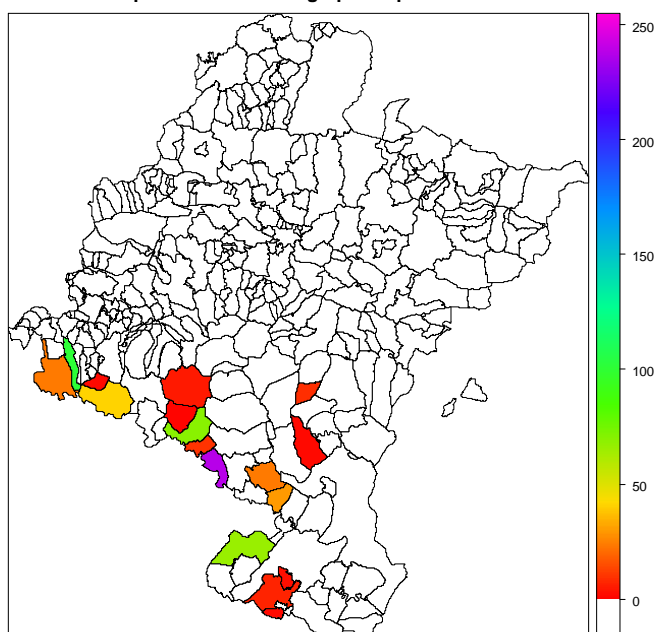
4. Superficies de viñedo por tipo de riego y comarca agraria (Ha.)

VARIEDAD	COMARCA						Total	%
	II	III	IV	V	VI	VII		
Secano	99,87	434,48	3.202,11	2.243,17	2.084,03	249,16	8.312,82	44,80
Riego de temporada	0,00	0,00	76,53	44,72	302,28	1.100,49	1.524,02	8,21
Goteo	5,80	123,04	501,57	790,77	4.194,70	801,50	6.417,38	34,59
Aspersión	0,00	0,00	126,86	9,45	421,34	77,82	635,47	3,42
De pie	0,00	0,00	53,49	61,44	468,27	1.081,30	1.664,50	8,97
Total	105,67	557,52	3.960,56	3.149,55	7.470,62	3.310,27	18.554,19	100,00

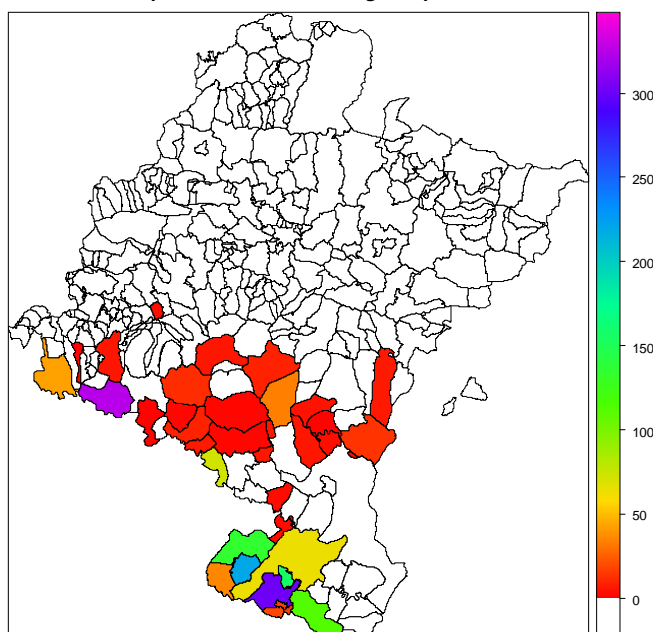
Superficie de viña en secano en 2013



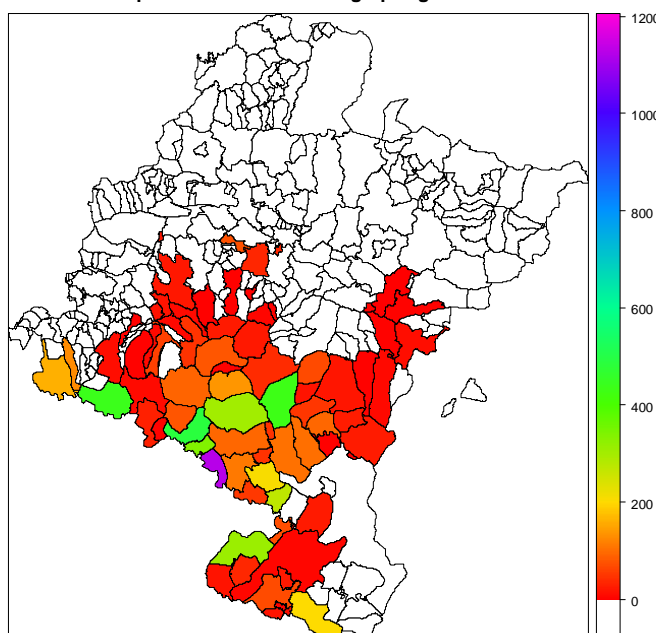
Superficie de viña riego por aspersión en 2013



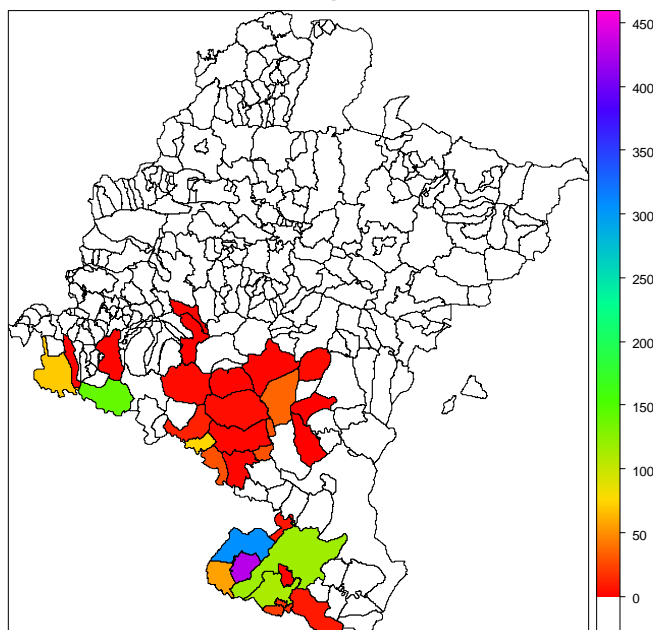
Superficie de viña con riego de pie en 2013



Superficie de viña con riego por goteo en 2013



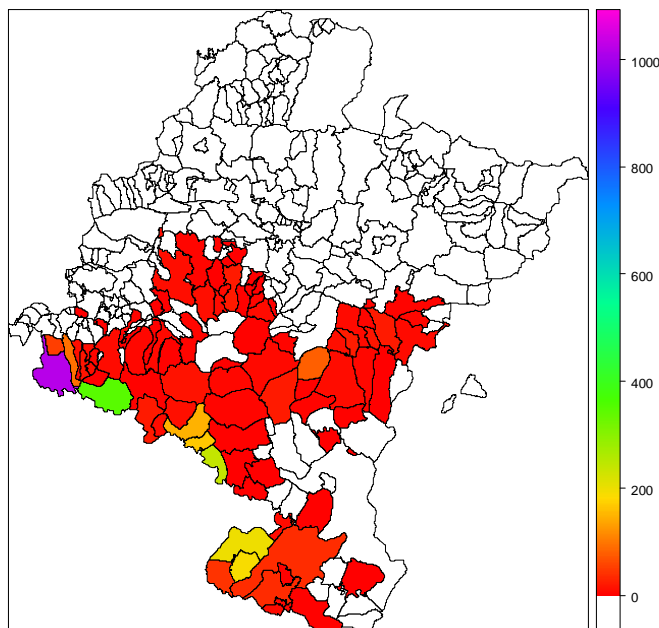
Superficie de viña con riego de temporada en 2013



5. Superficies de viñedo por tipo de conducción y comarca agraria (Ha.)

VARIEDAD	COMARCA						Total	%
	II	III	IV	V	VI	VII		
Formas libres	3,80	58,00	1.307,30	255,11	993,68	544,95	3.162,84	17,05
Espaldera	101,87	499,52	2.653,09	2.893,30	6.476,57	2.765,01	15.389,36	82,94
No identificado	0,00	0,00	0,17	1,14	0,37	0,31	1,99	0,01
Total	105,67	557,52	3.960,56	3.149,55	7.470,62	3.310,27	18.554,19	100,00

Superficie de viña en formas libres en 2013



Superficie de viña en Espaldera en 2013

