

Operación 2200134 "Superficies anuales de los cultivos"
Plan 2021 - 2024
Programa 2022

Indice de tablas y gráficos

Datos referidos al año agrícola 2022

- [1, Distribución general de tierras. Total Navarra](#)
- [2, Distribución de la superficie según aprovechamiento. Gráfico](#)
- [3, Evolución de la superficie por grupos de cultivos. Gráfico](#)
- [4, Superficies ocupadas por los cultivos agrícolas. Total Navarra](#)
- [5, Distribución de la superficie por tipo de cultivo. Gráfico](#)
- [6, Distribución general de tierras. Comarcas agrarias](#)
- [7, Superficies ocupadas por cultivos. Comarcas agrarias. Gráfico](#)

Fuente: Sección de Estadística Rural y Ambiental

SUPERFICIES OCUPADAS POR LOS CULTIVOS AGRICOLAS

DISTRIBUCION GENERAL DE TIERRAS

AÑO AGRICOLA 2.022

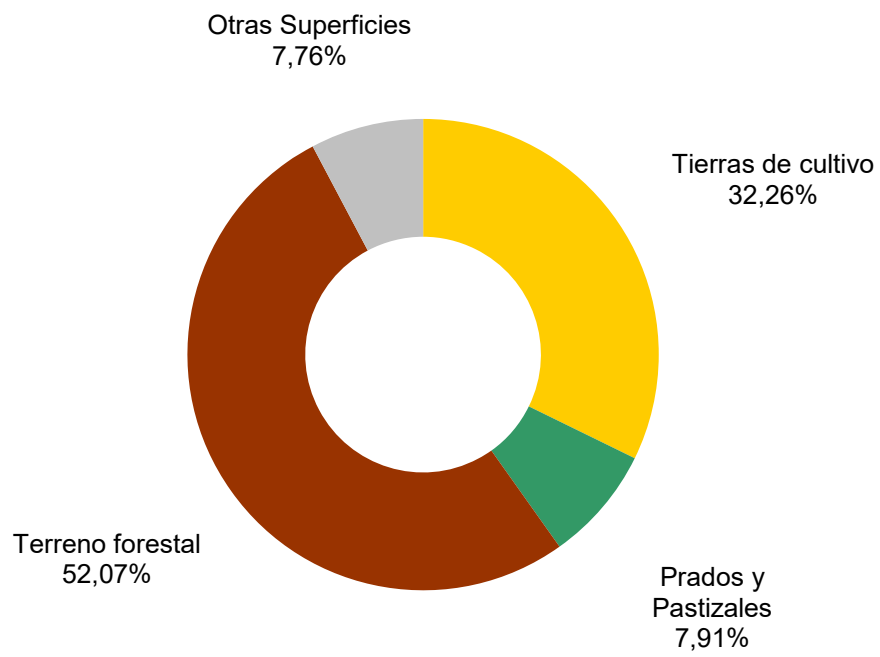
TOTAL NAVARRA

APROVECHAMIENTOS	CLAVE	EN EL AÑO ANTERIOR			EN EL AÑO ACTUAL			VARIACION ANUAL (*)		
		SECANO HA	REGADIO HA	TOTAL HA	SECANO HA	REGADIO HA	TOTAL HA	SECANO HA	REGADIO HA	TOTAL HA
Tierras ocupadas por cultivos herbáceos	1001	173.721	76.661	250.382	170.835	76.332	247.167	-2.886	-329	-3.215
Barbechos y otras tierras no ocupadas	1002	39.898	9.096	48.994	42.597	8.574	51.171	2.699	-522	2.177
Tierras ocupadas por cultivos leñosos	1003	13.719	20.903	34.622	13.345	21.574	34.919	-374	671	297
Huertos familiares de autoconsumo	1004	103	1.872	1.975	121	1.879	2.000	18	7	25
1.A: TOTAL SUPERFICIE DE CULTIVO AGRICOLA	1000	227.441	108.532	335.973	226.898	108.359	335.257	-543	-173	-716
Prados naturales	2001	28.174	198	28.372	28.339	546	28.885	165	348	513
Pastizales	2002	47.353	0	47.353	47.695	0	47.695	342	0	342
Eriales	2003	5.636	0	5.636	5.580	0	5.580	-56	0	-56
1.B: TOTAL PRADOS Y PASTIZALES	2000	81.163	198	81.361	81.614	546	82.160	451	348	799
Monte maderable	3001	346.902	1.139	348.041	346.899	1.139	348.038	-3	0	-3
Monte abierto	3002	37.695	83	37.778	37.695	83	37.778	0	0	0
Monte leñoso	3003	147.962	2.447	150.409	147.869	2.447	150.316	-93	0	-93
Espartizal	3004	4.956	0	4.956	4.956	0	4.956	0	0	0
1.C: TOTAL TERRENO FORESTAL	3000	537.515	3.669	541.184	537.419	3.669	541.088	-96	0	-96
1. TOTAL SUPERFICIE AGRARIA Y FORESTAL (1A+1B+1C)	4500	846.119	112.399	958.518	845.931	112.574	958.505	-188	175	-13
Terreno improductivo	4003	16.953	0	16.953	16.959	0	16.959	6	0	6
Superficie no agrícola	4004	51.540	0	51.540	51.547	0	51.547	7	0	7
Ríos y lagos	4005	12.125	0	12.125	12.125	0	12.125	0	0	0
2: TOTAL SUPERFICIE NO AGRARIA NI FORESTAL	4000	80.618	0	80.618	80.631	0	80.631	13	0	13
TOTAL SUPERFICIE (1+2)	5000	926.737	112.399	1.039.136	926.562	112.574	1.039.136	-175	175	0

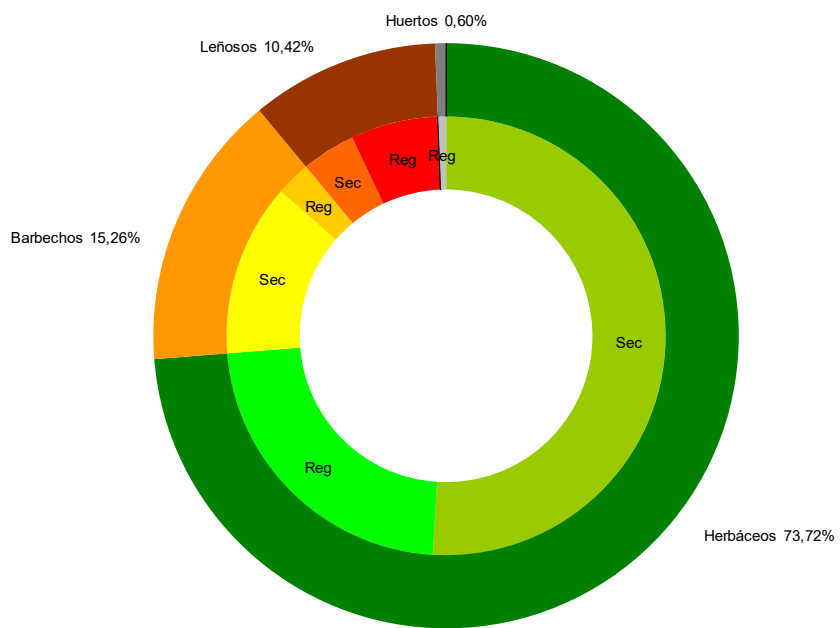
RESUMEN POR GRUPOS DE CULTIVOS

GRUPOS DE CULTIVOS	CLAVE	SECANO (Hectáreas)				REGADIO (Hectáreas)				TOTAL SECANO Y REGA- DIO
		OCUPACION PRIMERA O PRINCIPAL	OCUPACIONES POSTE- RIORES	OCUPACIONES ASO- CIADAS	TOTAL	OCUPACION PRIMERA O PRINCIPAL	OCUPACIONES POSTE- RIORES	OCUPACIONES ASO- CIADAS	TOTAL	
Cereales grano	100	138.688	2	0	138.690	43.201	3.357	0	46.558	185.248
Leguminosas grano	200	3.751	0	0	3.751	481	23	0	504	4.255
Tubérculos consumo humano	300	108	0	0	108	205	0	0	205	313
Cultivos industriales	400	10.374	8	0	10.382	4.395	180	0	4.575	14.957
Flores y plantas ornamentales	500	0	0	0	0	21	0	0	21	21
Cultivos forrajeros	600	17.418	1.432	0	18.850	11.143	2.655	0	13.798	32.648
Hortalizas	700	496	0	0	496	16.886	6.910	0	23.796	24.292
TOTAL CULTIVOS HERBACEOS	1001	170.835	1.442	0	172.277	76.332	13.125	0	89.457	261.734
Cítricos	1100	0	0	0	0	0	0	0	0	0
Frutales	1200	2.524	0	0	2.524	4.909	0	0	4.909	7.433
Viñedo	1300	7.024	0	0	7.024	11.166	0	0	11.166	18.190
Olivar	1400	3.476	0	0	3.476	5.401	0	0	5.401	8.877
Otros cultivos leñosos	1450	321	0	0	321	38	0	0	38	359
Viveros	1500	0	0	0	0	60	0	0	60	60
TOTAL CULTIVOS LENOSOS	1003	13.345	0	0	13.345	21.574	0	0	21.574	34.919

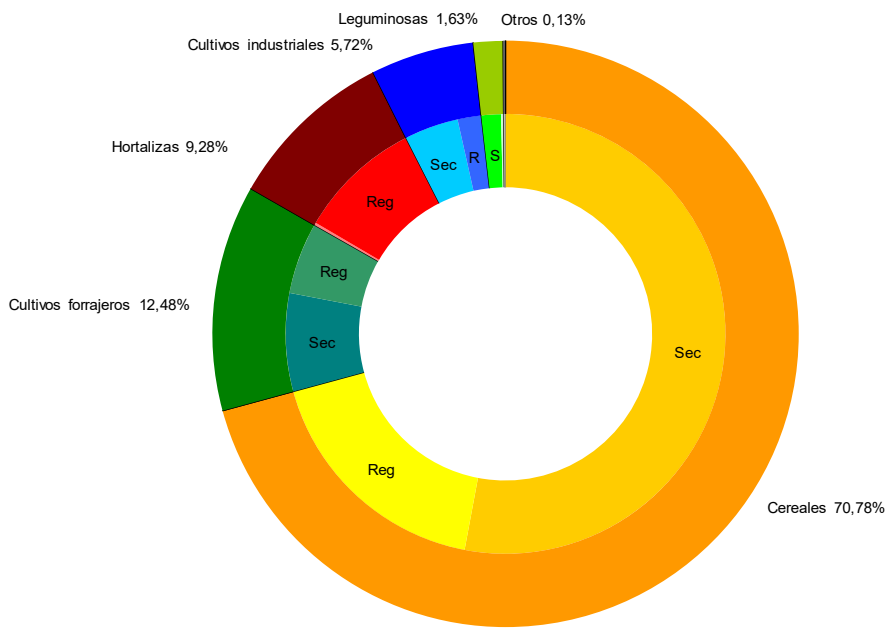
**Distribución de la superficie provincial según aprovechamientos.
Año 2022**



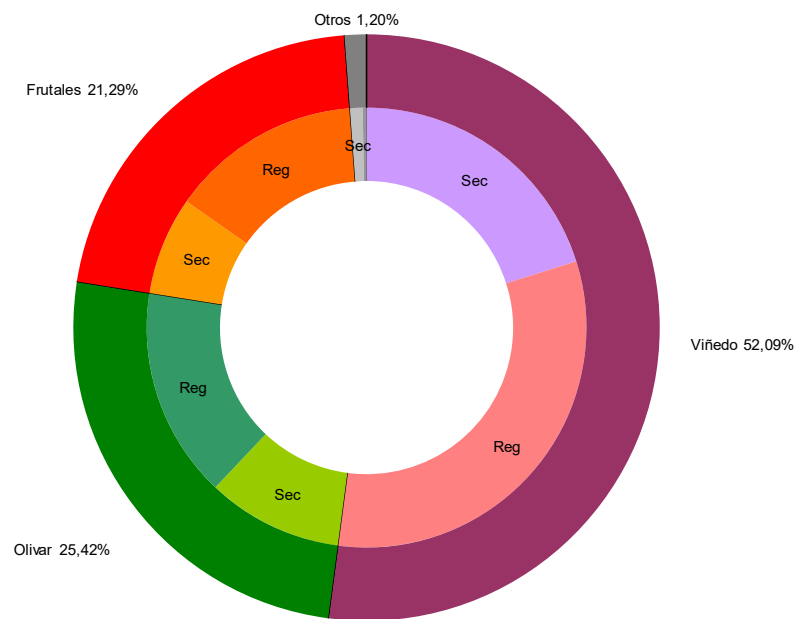
DISTRIBUCIÓN PORCENTUAL DE LA SUPERFICIE DE CULTIVO AGRÍCOLA



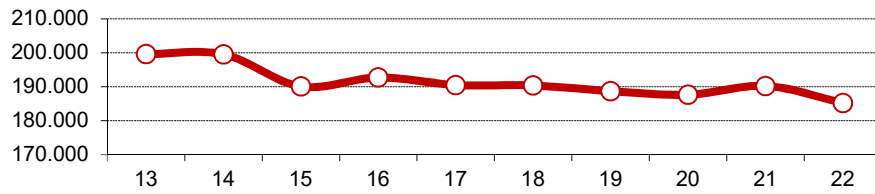
DISTRIBUCIÓN PORCENTUAL DE LOS CULTIVOS HERBÁCEOS



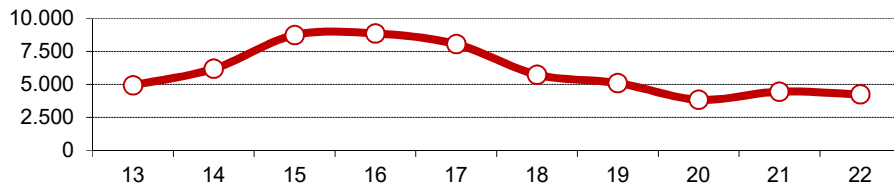
DISTRIBUCIÓN PORCENTUAL DE LOS CULTIVOS LEÑOSOS



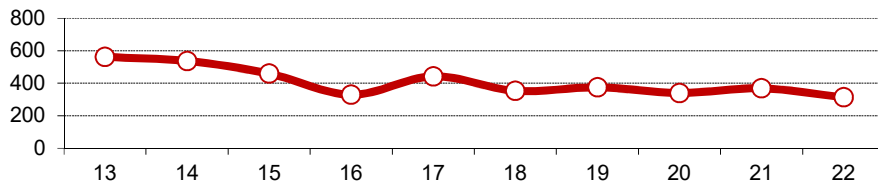
Cereales: Superficie Total (Has.)



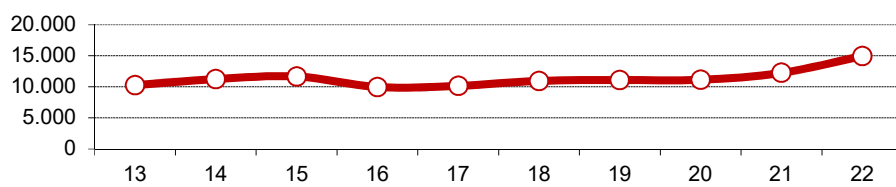
Leguminosas: Superficie Total (Has.)



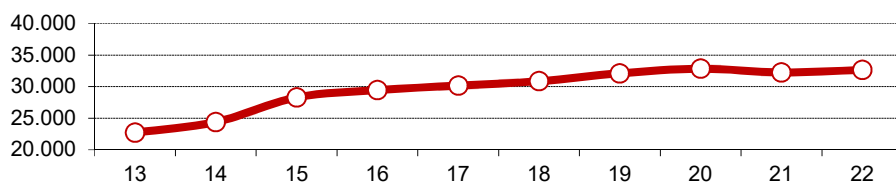
Tubérculos: Superficie Total (Has.)



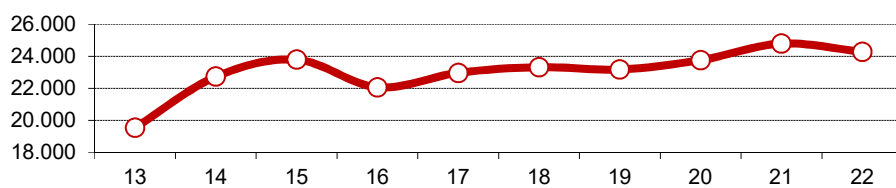
Cultivos Industriales: Superficie Total (Has.)



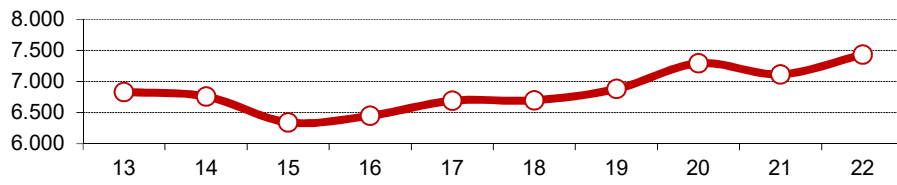
Cultivos Forrajeros: Superficie Total (Has.)



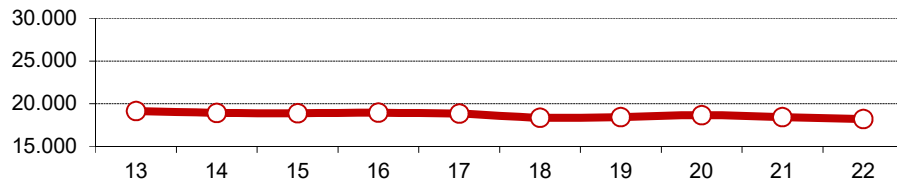
Hortalizas: Superficie Total (Has.)



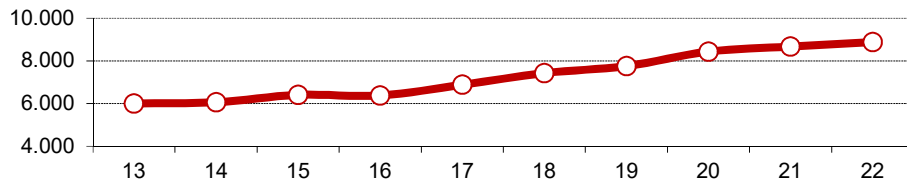
Frutales: Superficie Total (Has.)



Viñedo: Superficie Total (Has.)



Olivar: Superficie Total (Has.)



SUPERFICIES OCUPADAS POR LOS CULTIVOS AGRICOLAS (Hectáreas)

**AÑO 2.022
TOTAL NAVARRA**

CULTIVOS HERBACEOS		CO-DI-GOS	OCUPACIONES EN SECANO				OCUPACIONES EN REGADIO				TOTAL SEC + REGAD
			1ª O PRINCIP	POSTE-RIORES	ASO-CIADAS	TOTAL SUPERF	1ª O PRINCIP	POSTE-RIORES	ASO-CIADAS	TOTAL SUPERF	
D E I N V I E R N O	Trigo duro	10101	218	0	0	218	156	32	0	188	406
	Trigo Semiduro y Blando	10102	69.003	0	0	69.003	13.797	1.080	0	14.877	83.880
	TOTAL TRIGO	10100	69.221	0	0	69.221	13.953	1.112	0	15.065	84.286
	Cebada (6 carreras)	10201	0	0	0	0	0	0	0	0	0
	Cebada (2 carreras)	10202	56.384	0	0	56.384	8.974	2.005	0	10.979	67.363
	TOTAL CEBADA	10200	56.384	0	0	56.384	8.974	2.005	0	10.979	67.363
	Avena	10300	10.640	0	0	10.640	828	40	0	868	11.508
	Centeno	10400	72	0	0	72	28	0	0	28	100
	Triticum Spelta (Escalaña)	10500	62	0	0	62	34	0	0	34	96
	Tranquillón (trigo+centeno)	10601	0	0	0	0	0	0	0	0	0
	Otras mezclas cereales invierno	10602	0	0	0	0	0	0	0	0	0
	Triticale	10603	2.272	0	0	2.272	515	14	0	529	2.801
	Tritordeum	10604	0	0	0	0	0	0	0	0	0
	Arroz (cáscara)	10700	0	0	0	0	1.690	14	0	1.704	1.704
	Maíz grano híbrido	10801	5	0	0	5	16.108	172	0	16.280	16.285
	Otro maíz	10802	0	0	0	0	0	0	0	0	0
Maíz semilla	10803	0	0	0	0	1.071	0	0	1.071	1.071	
Maíz resumen general	10800	5	0	0	5	17.179	172	0	17.351	17.356	
Sorgo	10900	0	0	0	0	0	0	0	0	0	
Mijo	11001	0	1	0	1	0	0	0	0	1	
Panizo	11002	0	0	0	0	0	0	0	0	0	
Alforfón o trigo sarraceno	11003	32	0	0	32	0	0	0	0	32	
Alpiste	11100	0	0	0	0	0	0	0	0	0	
Otros cereales	11200	0	0	0	0	0	0	0	0	0	
Quinoa	12100	0	1	0	1	0	0	0	0	1	
TOTAL CEREALES GRANO	10000	138.688	2	0	138.690	43.201	3.357	0	46.558	185.248	
L E G U M I N O S A S G R A N O	Judía seca	20100	12	0	0	12	93	0	0	93	105
	Haba seca	20200	1.628	0	0	1.628	88	8	0	96	1.724
	Lenteja	20300	23	0	0	23	49	0	0	49	72
	Garbanzo	20400	48	0	0	48	49	0	0	49	97
	Guisante seco	20500	1.370	0	0	1.370	149	15	0	164	1.534
	Veza	20600	658	0	0	658	11	0	0	11	669
	Altramuz	20700	0	0	0	0	0	0	0	0	0
	Almorta	20800	0	0	0	0	0	0	0	0	0
	Alholva	20900	0	0	0	0	0	0	0	0	0
	Algarroba	21000	0	0	0	0	0	0	0	0	0
Yero	21100	4	0	0	4	0	0	0	0	4	
Otras leguminosas	21200	8	0	0	8	42	0	0	42	50	
TOTAL LEGUMINOSAS GRANO	20000	3.751	0	0	3.751	481	23	0	504	4.255	
T U B E R C U L O S	Patata temprana (1)	30200	0	0	0	0	0	0	0	0	0
	Patata media estación (2)	30300	5	0	0	5	145	0	0	145	150
	Patata tardía de consumo (3)	30401	20	0	0	20	6	0	0	6	26
	Patata tardía de siembra (3)	30402	83	0	0	83	54	0	0	54	137
	TOTAL PATATA TARDIA	30400	103	0	0	103	60	0	0	60	163
TOTAL TUBERCULOS CONSUMO	30000	108	0	0	108	205	0	0	205	313	
A Z U C A R E R A	Caña de azúcar	40100	0	0	0	0	0	0	0	0	0
	Remolacha azucarera raíz	40201	0	0	0	0	224	0	0	224	224
	Remolacha azucarera semilla	40202	0	0	0	0	0	0	0	0	0
O L E A G I N O S A S	Lino textil	40400	0	0	0	0	0	0	0	0	0
	Cáñamo textil (fibra)	40500	0	8	0	8	0	0	0	0	8
	Lino oleaginoso	40600	0	0	0	0	0	0	0	0	0
	Cáñamo para semilla	40700	0	0	0	0	2	0	0	2	2
	Cacahuete	40800	0	0	0	0	0	0	0	0	0
	Girasol	40901	2.602	0	0	2.602	795	101	0	896	3.498
	Girasol semilla	40902	6	0	0	6	1.779	2	0	1.781	1.787
	Girasol resumen general	40900	2.608	0	0	2.608	2.574	103	0	2.677	5.285
	Cártamo	41000	35	0	0	35	0	0	0	0	35
	Soja	41100	0	0	0	0	50	0	0	50	50
	Colza	42101	7.683	0	0	7.683	532	0	0	532	8.215
	Colza semilla	42102	0	0	0	0	835	76	0	911	911
Colza resumen general	42100	7.683	0	0	7.683	1.367	76	0	1.443	9.126	
Camelina	42500	29	0	0	29	0	0	0	0	29	
C O N D I M E N T O S	Pimiento para pimentón (desecado)	41200	0	0	0	0	0	0	0	0	0
	Anís	41300	0	0	0	0	0	0	0	0	0
	Azafrán (estigmas tostados)	41400	0	0	0	0	0	0	0	0	0
	Menta (en verde)	41500	0	0	0	0	6	0	0	6	6
	Comino,regaliz y otros	41600	0	0	0	0	108	0	0	108	108
V A R I O S	Tabaco (seco no fermentada)	41700	0	0	0	0	5	0	0	5	5
	Lúpulo (en seco)	41800	0	0	0	0	10	0	0	10	10
	Achicoria (raíz en verde)	41900	0	0	0	0	0	0	0	0	0
	Lavanda y lavandín	42200	19	0	0	19	41	0	0	41	60
	Malvasisco	42210	0	0	0	0	0	0	0	0	0
	Otros cultivos industriales	42000	0	0	0	0	8	1	0	9	9
TOTAL CULTIVOS INDUSTRIALES	40000	10.374	8	0	10.382	4.395	180	0	4.575	14.957	

continúa...

SUPERFICIES OCUPADAS POR LOS CULTIVOS AGRICOLAS (Hectáreas)

AÑO 2.022
TOTAL NAVARRA

CULTIVOS HERBACEOS	CO-DI-GOS	OCUPACIONES EN SECANO				OCUPACIONES EN REGADIO				TOTAL SEC + REGAD	
		1ª O PRINCIP	POSTE-RIORES	ASO-CIADAS	TOTAL SUPERF	1ª O PRINCIP	POSTE-RIORES	ASO-CIADAS	TOTAL SUPERF		
Flor cortada	Clavel	50100	0	0	0	0	0	0	0	0	
	Rosa	50200	0	0	0	0	0	0	0	0	
	Otras flores	50300	0	0	0	11	0	0	11	11	
	TOTAL FLORES	50000	0	0	0	11	0	0	11	11	
	Plantas ornamentales y esquejes	50400	0	0	0	0	10	0	0	10	
TOTAL FLORES Y PLANTA ORNAM.	50000	0	0	0	0	21	0	0	21	21	
GRAMINEAS	Cereales invierno para forraje	60100	380	0	0	380	14	941	0	955	1.335
	Maíz forrajero	60200	1.563	0	0	1.563	3.693	158	0	3.851	5.414
	Sorgo forrajero	60300	51	0	0	51	88	40	0	128	179
	Vallico (Ray-Grass italiano)	60400	2.483	1.350	0	3.833	575	621	0	1.196	5.029
	Otras gramíneas (Festuca)	60500	88	0	0	88	1.403	0	0	1.403	1.491
LEGUMINOSAS	Alfalfa	60600	446	0	0	446	4.169	11	0	4.180	4.626
	Trébol	60700	0	0	0	0	0	0	0	0	0
	Esparceta	60800	121	0	0	121	1	0	0	1	122
	Veza forraje y mezclas	61000	6.001	78	0	6.079	511	818	0	1.329	7.408
	Alholva	61101	115	0	0	115	1	0	0	1	116
RAICES Y TUBERC.	Guisante forrajero y mezclas	61102	948	4	0	952	25	66	0	91	1.043
	Nabo forrajero	61200	0	0	0	0	0	0	0	0	0
	Remolacha forrajera	61300	0	0	0	0	0	0	0	0	0
	Zanahoria forrajera	61400	0	0	0	0	0	0	0	0	0
	Pataca, chirivía y otras	61500	0	0	0	0	0	0	0	0	0
VARIOS	Praderas polifitas (4)	61600	5.222	0	0	5.222	663	0	0	663	5.885
	Col forrajera	61700	0	0	0	0	0	0	0	0	0
	Calabaza forrajera	61800	0	0	0	0	0	0	0	0	0
	Cardo y otros forrajes	61900	0	0	0	0	0	0	0	0	0
TOTAL CULTIVOS FORRAJEROS	60000	17.418	1.432	0	18.850	11.143	2.655	0	13.798	32.648	
DE HOJA Y TALLO	Repollo	70102	0	0	0	0	32	0	0	32	32
	Coles de Bruselas	70103	0	0	0	0	1	0	0	1	1
	Otras Coles	70104	0	0	0	0	23	0	0	23	23
	Col Lombarda	70105	0	0	0	0	8	0	0	8	8
	Kale	70106	0	0	0	0	2	0	0	2	2
	COL Y REPOLLO TOTAL	70100	0	0	0	0	66	0	0	66	66
	Berza	70200	0	0	0	0	0	0	0	0	0
	Espárrago	70300	496	0	0	496	1.393	0	0	1.393	1.889
	Apio	70400	0	0	0	0	4	0	0	4	4
	Lechuga	70500	0	0	0	0	495	99	0	594	594
	Escarola	70600	0	0	0	0	60	3	0	63	63
	Espinaca	70700	0	0	0	0	843	147	0	990	990
	Acelga	70800	0	0	0	0	180	0	0	180	180
	Cardo	70900	0	0	0	0	227	0	0	227	227
	Grellos	70901	0	0	0	0	33	5	0	38	38
	Berros	70902	0	0	0	0	20	0	0	20	20
	Rúcula	70903	0	0	0	0	135	0	0	135	135
	Acedera	70904	0	0	0	0	0	0	0	0	0
	Cilantro	70905	0	0	0	0	6	0	0	6	6
	Canónigos	70906	0	0	0	0	66	13	0	79	79
	Achicoria verde y radicchio	71001	0	0	0	0	64	18	0	82	82
	Endivia al aire libre	71002	0	0	0	0	54	0	0	54	54
	Borraja	71004	0	0	0	0	46	1	0	47	47
	TOTAL ENDIVIA,BORRAJA...	71000	0	0	0	0	164	19	0	183	183
	Sandía	71100	0	0	0	0	0	0	0	0	0
Melón	71200	0	0	0	0	2	0	0	2	2	
Calabaza	71301	0	0	0	0	222	0	0	222	222	
Calabacín	71302	0	0	0	0	130	0	0	130	130	
Pepino	71400	0	0	0	0	3	0	0	3	3	
Pepinillo	71500	0	0	0	0	0	0	0	0	0	
Berenjena	71600	0	0	0	0	32	0	0	32	32	
Tomate para industria	71701	0	0	0	0	1.883	38	0	1.921	1.921	
Tomate para plaza	71702	0	0	0	0	80	0	0	80	80	
TOTAL TOMATE	71700	0	0	0	0	1.963	38	0	2.001	2.001	
Pimiento del Piquillo	71801	0	0	0	0	377	0	0	377	377	
Pimiento Industria	71802	0	0	0	0	462	0	0	462	462	
Pimiento para plaza	71803	0	0	0	0	91	0	0	91	91	
TOTAL PIMIENTO	71800	0	0	0	0	930	0	0	930	930	
Guindilla	71900	0	0	0	0	71	0	0	71	71	
Maíz Dulce	71902	0	0	0	0	1.932	373	0	2.305	2.305	
Fresa y fresón	72000	0	0	0	0	0	0	0	0	0	
DE FLOR	Alcachofa	72100	0	0	0	0	907	78	0	985	985
	Coliflor	72201	0	0	0	0	1.104	147	0	1.251	1.251
	Brócoli	72202	0	0	0	0	4.261	1.242	0	5.503	5.503
	Romanesco	72203	0	0	0	0	44	0	0	44	44
	TOTAL CRUCÍFERAS DE FLOR	72200	0	0	0	0	5.409	1.389	0	6.798	6.798
BULBOS	Ajo	72300	0	0	0	0	9	0	0	9	9
	Cebolla	72400	0	0	0	0	283	12	0	295	295
	Cebolleta	72500	0	0	0	0	0	0	0	0	0

continúa...

SUPERFICIES OCUPADAS POR LOS CULTIVOS AGRICOLAS (Hectáreas)

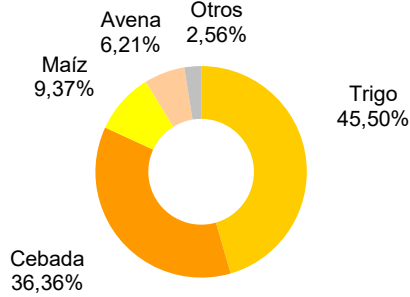
**AÑO 2.022
TOTAL NAVARRA**

CULTIVOS HERBACEOS	CO-DI-GOS	OCUPACIONES EN SECANO				OCUPACIONES EN REGADIO				TOTAL SEC + REGAD	
		1ª O PRINCIP	POSTE-RIORES	ASO-CIADAS	TOTAL SUPERF	1ª O PRINCIP	POSTE-RIORES	ASO-CIADAS	TOTAL SUPERF		
RAICES Y BULBOS	Puerro	72600	0	0	0	0	134	5	0	139	139
	Remolacha de mesa	72700	0	0	0	0	9	9	0	18	18
	Zanahoria	72800	0	0	0	0	23	0	0	23	23
	Rábano	72900	0	0	0	0	19	0	0	19	19
	Nabo y otros	73000	0	0	0	0	0	0	0	0	0
LEGUMINOSAS Y VARIAS	Judía verde industria	73101	0	0	0	0	796	158	0	954	954
	Judía verde plaza	73102	0	0	0	0	13	1	0	14	14
	TOTAL JUDIA VERDE	73100	0	0	0	0	809	159	0	968	968
	Guisante verde	73200	0	0	0	0	201	2.786	0	2.987	2.987
	Haba verde	73300	0	0	0	0	100	1.770	0	1.870	1.870
	Edamame	73605	0	0	0	0	5	0	0	5	5
	Champiñón	73400	0	0	0	0	1	5	0	6	6
TOTAL HORTALIZAS	70000	496	0	0	496	16.886	6.910	0	23.796	24.292	
TOTAL CULTIVOS HERBACEOS	100100	170.835	1.442	0	172.277	76.332	13.125	0	89.457	261.734	

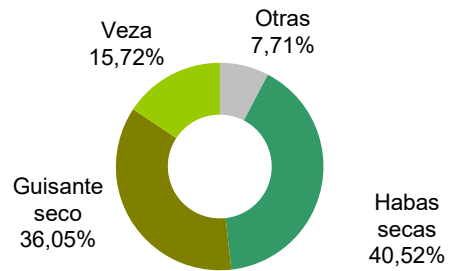
OBSERVACIONES

- | |
|--|
| (1) Recolección entre 15 abril y 15 junio.
(2) Recolección entre 16 junio y 30 setiembre.
(3) Recolección entre 1 octubre y 15 enero.
(4) Praderas de siembra de más de una especie botánica simultáneamente. |
|--|

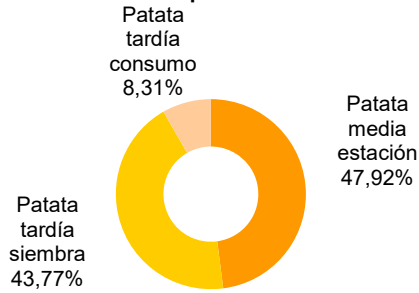
Distribución de la superficie de cereales



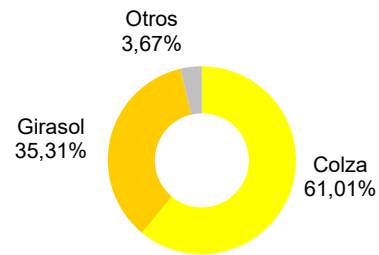
Distribución de la superficie de leguminosas



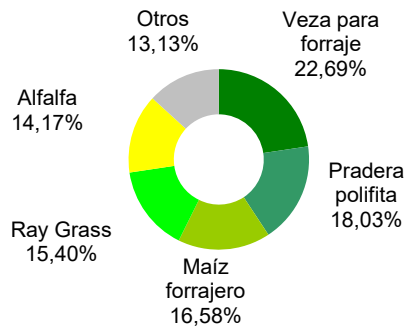
Distribución de la superficie de tubérculos



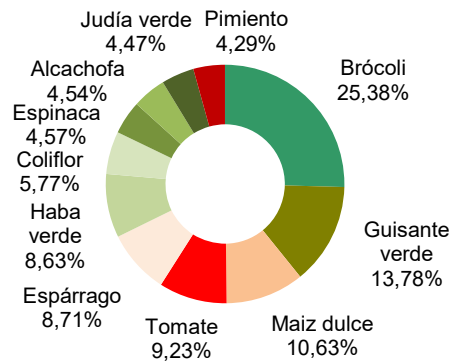
Distribución de la superficie de cultivos industriales



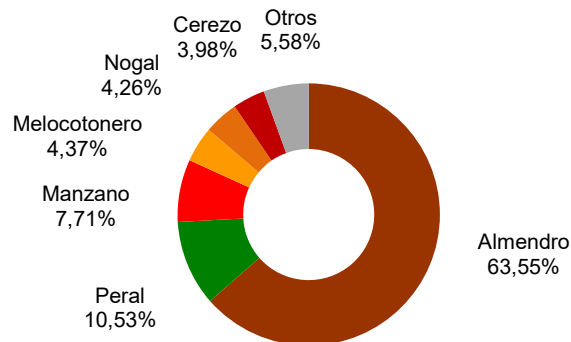
Distribución de la superficie de forrajes



Distribución de la superficie de hortalizas



Distribución de la superficie de frutales



SUPERFICIES OCUPADAS POR LOS CULTIVOS AGRICOLAS

DISTRIBUCION GENERAL DE TIERRAS

**AÑO AGRICOLA 2.022
COMARCA I**

APROVECHAMIENTOS	CLAVE	EN EL AÑO ANTERIOR			EN EL AÑO ACTUAL			VARIACION ANUAL (*)		
		SECANO	REGADIO	TOTAL	SECANO	REGADIO	TOTAL	SECANO	REGADIO	TOTAL
		HA	HA	HA	HA	HA	HA	HA	HA	HA
Tierras ocupadas por cultivos herbáceos	1001	6.093	240	6.333	6.027	238	6.265	-66	-2	-68
Barbechos y otras tierras no ocupadas	1002	97	0	97	105	0	105	8	0	8
Tierras ocupadas por cultivos leñosos	1003	167	31	198	163	40	203	-4	9	5
Huertos familiares de autoconsumo	1004	54	84	138	70	84	154	16	0	16
1.A: TOTAL SUPERFICIE DE CULTIVO AGRICOLA	1000	6.411	355	6.766	6.365	362	6.727	-46	7	-39
Prados naturales	2001	19.776	111	19.887	19.792	113	19.905	16	2	18
Pastizales	2002	22.716	0	22.716	22.737	0	22.737	21	0	21
Eriales	2003	7	0	7	7	0	7	0	0	0
1.B: TOTAL PRADOS Y PASTIZALES	2000	42.499	111	42.610	42.536	113	42.649	37	2	39
Monte maderable	3001	111.684	6	111.690	111.684	6	111.690	0	0	0
Monte abierto	3002	4.801	0	4.801	4.801	0	4.801	0	0	0
Monte leñoso	3003	13.367	4	13.371	13.367	4	13.371	0	0	0
Espartizal	3004	0	0	0	0	0	0	0	0	0
1.C: TOTAL TERRENO FORESTAL	3000	129.852	10	129.862	129.852	10	129.862	0	0	0
1. TOTAL SUPERFICIE AGRARIA Y FORESTAL (1A+1B+1C)	4500	178.762	476	179.238	178.753	485	179.238	-9	9	0
Terreno improductivo	4003	2.026	0	2.026	2.026	0	2.026	0	0	0
Superficie no agrícola	4004	7.305	0	7.305	7.305	0	7.305	0	0	0
Ríos y lagos	4005	1.160	0	1.160	1.160	0	1.160	0	0	0
2: TOTAL SUPERFICIE NO AGRARIA NI FORESTAL	4000	10.491	0	10.491	10.491	0	10.491	0	0	0
TOTAL SUPERFICIE (1+2)	5000	189.253	476	189.729	189.244	485	189.729	-9	9	0

RESUMEN POR GRUPOS DE CULTIVOS

GRUPOS DE CULTIVOS	CLAVE	SECANO (Hectáreas)				REGADIO (Hectáreas)				TOTAL SECANO Y REGADIO
		OCUPACION PRIMERA O PRINCIPAL	OCUPACIONES POSTERIORES	OCUPACIONES ASOCIADAS	TOTAL	OCUPACION PRIMERA O PRINCIPAL	OCUPACIONES POSTERIORES	OCUPACIONES ASOCIADAS	TOTAL	
Cereales grano	100	1.326	0	0	1.326	6	0	0	6	1.332
Leguminosas grano	200	68	0	0	68	0	0	0	0	68
Tubérculos consumo humano	300	5	0	0	5	0	0	0	0	5
Cultivos industriales	400	24	0	0	24	0	0	0	0	24
Flores y plantas ornamentales	500	0	0	0	0	1	0	0	1	1
Cultivos forrajeros	600	4.601	1.359	0	5.960	229	70	0	299	6.259
Hortalizas	700	3	0	0	3	2	0	0	2	5
TOTAL CULTIVOS HERBACEOS	1001	6.027	1.359	0	7.386	238	70	0	308	7.694
Citricos	1100	0			0	0			0	0
Frutales	1200	155		0	155	38		0	38	193
Viñedo	1300	6		0	6	1		0	1	7
Olivar	1400	2		0	2	0		0	0	2
Otros cultivos leñosos	1450	0		0	0	0		0	0	0
Viveros	1500	0		0	0	1		1	1	1
TOTAL CULTIVOS LENOSOS	1003	163		0	163	40		0	40	203

SUPERFICIES OCUPADAS POR LOS CULTIVOS AGRICOLAS

DISTRIBUCION GENERAL DE TIERRAS

AÑO AGRICOLA 2.022

COMARCA II

APROVECHAMIENTOS	CLAVE	EN EL AÑO ANTERIOR			EN EL AÑO ACTUAL			VARIACION ANUAL (*)		
		SECANO HA	REGADIO HA	TOTAL HA	SECANO HA	REGADIO HA	TOTAL HA	SECANO HA	REGADIO HA	TOTAL HA
Tierras ocupadas por cultivos herbáceos	1001	20.880	395	21.275	21.108	381	21.489	228	-14	214
Barbechos y otras tierras no ocupadas	1002	1.318	12	1.330	1.076	20	1.096	-242	8	-234
Tierras ocupadas por cultivos leñosos	1003	115	48	163	118	61	179	3	13	16
Huertos familiares de autoconsumo	1004	12	54	66	12	56	68	0	2	2
1.A: TOTAL SUPERFICIE DE CULTIVO AGRICOLA	1000	22.325	509	22.834	22.314	518	22.832	-11	9	-2
Prados naturales	2001	7.100	2	7.102	7.109	6	7.115	9	4	13
Pastizales	2002	13.981	0	13.981	14.007	0	14.007	26	0	26
Eriales	2003	244	0	244	234	0	234	-10	0	-10
1.B: TOTAL PRADOS Y PASTIZALES	2000	21.325	2	21.327	21.350	6	21.356	25	4	29
Monte maderable	3001	127.189	58	127.247	127.189	58	127.247	0	0	0
Monte abierto	3002	17.045	0	17.045	17.045	0	17.045	0	0	0
Monte leñoso	3003	30.635	9	30.644	30.608	9	30.617	-27	0	-27
Espartizal	3004	0	0	0	0	0	0	0	0	0
1.C: TOTAL TERRENO FORESTAL	3000	174.869	67	174.936	174.842	67	174.909	-27	0	-27
1. TOTAL SUPERFICIE AGRARIA Y FORESTAL (1A+1B+1C)	4500	218.519	578	219.097	218.506	591	219.097	-13	13	0
Terreno improductivo	4003	3.938	0	3.938	3.938	0	3.938	0	0	0
Superficie no agrícola	4004	5.617	0	5.617	5.617	0	5.617	0	0	0
Ríos y lagos	4005	3.125	0	3.125	3.125	0	3.125	0	0	0
2: TOTAL SUPERFICIE NO AGRARIA NI FORESTAL	4000	12.680	0	12.680	12.680	0	12.680	0	0	0
TOTAL SUPERFICIE (1+2)	5000	231.199	578	231.777	231.186	591	231.777	-13	13	0

RESUMEN POR GRUPOS DE CULTIVOS

GRUPOS DE CULTIVOS	CLAVE	SECANO (Hectáreas)				REGADIO (Hectáreas)				TOTAL SECANO Y REGA- DIO
		OCUPACION PRIMERA O PRINCIPAL	OCUPACIONES POSTE- RIORES	OCUPACIONES ASO- CIADAS	TOTAL	OCUPACION PRIMERA O PRINCIPAL	OCUPACIONES POSTE- RIORES	OCUPACIONES ASO- CIADAS	TOTAL	
Cereales grano	100	14.901	0	0	14.901	260	0	0	260	15.161
Leguminosas grano	200	545	0	0	545	7	0	0	7	552
Tubérculos consumo humano	300	90	0	0	90	0	0	0	0	90
Cultivos industriales	400	1.320	0	0	1.320	79	1	0	80	1.400
Flores y plantas ornamentales	500	0	0	0	0	0	0	0	0	0
Cultivos forrajeros	600	4.252	29	0	4.281	34	0	0	34	4.315
Hortalizas	700	0	0	0	0	1	0	0	1	1
TOTAL CULTIVOS HERBACEOS	1001	21.108	29	0	21.137	381	1	0	382	21.519
Cítricos	1100	0	0	0	0	0	0	0	0	0
Frutales	1200	18	0	0	18	11	0	0	11	29
Viñedo	1300	59	0	0	59	24	0	0	24	83
Olivar	1400	16	0	0	16	1	0	0	1	17
Otros cultivos leñosos	1450	25	0	0	25	13	0	0	13	38
Viveros	1500	0	0	0	0	12	0	0	12	12
TOTAL CULTIVOS LENOSOS	1003	118	0	0	118	61	0	0	61	179

SUPERFICIES OCUPADAS POR LOS CULTIVOS AGRICOLAS

DISTRIBUCION GENERAL DE TIERRAS

AÑO AGRICOLA 2.022

COMARCA III

APROVECHAMIENTOS	CLAVE	EN EL AÑO ANTERIOR			EN EL AÑO ACTUAL			VARIACION ANUAL (*)		
		SECANO HA	REGADIO HA	TOTAL HA	SECANO HA	REGADIO HA	TOTAL HA	SECANO HA	REGADIO HA	TOTAL HA
Tierras ocupadas por cultivos herbáceos	1001	27.200	1.974	29.174	27.333	1.972	29.305	133	-2	131
Barbechos y otras tierras no ocupadas	1002	1.666	133	1.799	1.470	99	1.569	-196	-34	-230
Tierras ocupadas por cultivos leñosos	1003	401	486	887	427	495	922	26	9	35
Huertos familiares de autoconsumo	1004	6	200	206	7	204	211	1	4	5
1.A: TOTAL SUPERFICIE DE CULTIVO AGRICOLA	1000	29.273	2.793	32.066	29.237	2.770	32.007	-36	-23	-59
Prados naturales	2001	708	3	711	740	12	752	32	9	41
Pastizales	2002	1.674	0	1.674	1.687	0	1.687	13	0	13
Eriales	2003	241	0	241	234	0	234	-7	0	-7
1.B: TOTAL PRADOS Y PASTIZALES	2000	2.623	3	2.626	2.661	12	2.673	38	9	47
Monte maderable	3001	18.183	19	18.202	18.181	19	18.200	-2	0	-2
Monte abierto	3002	2.195	2	2.197	2.195	2	2.197	0	0	0
Monte leñoso	3003	11.161	14	11.175	11.160	14	11.174	-1	0	-1
Espartizal	3004	0	0	0	0	0	0	0	0	0
1.C: TOTAL TERRENO FORESTAL	3000	31.539	35	31.574	31.536	35	31.571	-3	0	-3
1. TOTAL SUPERFICIE AGRARIA Y FORESTAL (1A+1B+1C)	4500	63.435	2.831	66.266	63.434	2.817	66.251	-1	-14	-15
Terreno improductivo	4003	1.787	0	1.787	1.795	0	1.795	8	0	8
Superficie no agrícola	4004	8.911	0	8.911	8.918	0	8.918	7	0	7
Ríos y lagos	4005	817	0	817	817	0	817	0	0	0
2: TOTAL SUPERFICIE NO AGRARIA NI FORESTAL	4000	11.515	0	11.515	11.530	0	11.530	15	0	15
TOTAL SUPERFICIE (1+2)	5000	74.950	2.831	77.781	74.964	2.817	77.781	14	-14	0

RESUMEN POR GRUPOS DE CULTIVOS

GRUPOS DE CULTIVOS	CLAVE	SECANO (Hectáreas)				REGADIO (Hectáreas)				TOTAL SECANO Y REGA- DIO
		OCUPACION PRIMERA O PRINCIPAL	OCUPACIONES POSTE- RIORES	OCUPACIONES ASO- CIADAS	TOTAL	OCUPACION PRIMERA O PRINCIPAL	OCUPACIONES POSTE- RIORES	OCUPACIONES ASO- CIADAS	TOTAL	
Cereales grano	100	22.056	0	0	22.056	1.228	0	0	1.228	23.284
Leguminosas grano	200	647	0	0	647	27	0	0	27	674
Tubérculos consumo humano	300	5	0	0	5	2	0	0	2	7
Cultivos industriales	400	2.990	0	0	2.990	243	0	0	243	3.233
Flores y plantas ornamentales	500	0	0	0	0	9	0	0	9	9
Cultivos forrajeros	600	1.567	0	0	1.567	65	57	0	122	1.689
Hortalizas	700	68	0	0	68	398	20	0	418	486
TOTAL CULTIVOS HERBACEOS	1001	27.333	0	0	27.333	1.972	77	0	2.049	29.382
Cítricos	1100	0	0	0	0	0	0	0	0	0
Frutales	1200	120	0	0	120	18	0	0	18	138
Viñedo	1300	213	0	0	213	274	0	0	274	487
Olivar	1400	86	0	0	86	197	0	0	197	283
Otros cultivos leñosos	1450	8	0	0	8	0	0	0	0	8
Viveros	1500	0	0	0	0	6	0	0	6	6
TOTAL CULTIVOS LENOSOS	1003	427	0	0	427	495	0	0	495	922

SUPERFICIES OCUPADAS POR LOS CULTIVOS AGRICOLAS

DISTRIBUCION GENERAL DE TIERRAS

AÑO AGRICOLA 2.022

COMARCA IV

APROVECHAMIENTOS	CLAVE	EN EL AÑO ANTERIOR			EN EL AÑO ACTUAL			VARIACION ANUAL (*)		
		SECANO HA	REGADIO HA	TOTAL HA	SECANO HA	REGADIO HA	TOTAL HA	SECANO HA	REGADIO HA	TOTAL HA
Tierras ocupadas por cultivos herbáceos	1001	45.597	2.875	48.472	45.256	2.988	48.244	-341	113	-228
Barbechos y otras tierras no ocupadas	1002	3.877	260	4.137	4.106	181	4.287	229	-79	150
Tierras ocupadas por cultivos leñosos	1003	5.870	1.083	6.953	5.789	1.091	6.880	-81	8	-73
Huertos familiares de autoconsumo	1004	21	157	178	22	157	179	1	0	1
1.A: TOTAL SUPERFICIE DE CULTIVO AGRICOLA	1000	55.365	4.375	59.740	55.173	4.417	59.590	-192	42	-150
Prados naturales	2001	452	19	471	520	22	542	68	3	71
Pastizales	2002	7.936	0	7.936	8.011	0	8.011	75	0	75
Eriales	2003	701	0	701	701	0	701	0	0	0
1.B: TOTAL PRADOS Y PASTIZALES	2000	9.089	19	9.108	9.232	22	9.254	143	3	146
Monte maderable	3001	45.185	83	45.268	45.184	83	45.267	-1	0	-1
Monte abierto	3002	6.394	4	6.398	6.394	4	6.398	0	0	0
Monte leñoso	3003	24.367	51	24.418	24.374	51	24.425	7	0	7
Espartizal	3004	24	0	24	24	0	24	0	0	0
1.C: TOTAL TERRENO FORESTAL	3000	75.970	138	76.108	75.976	138	76.114	6	0	6
1. TOTAL SUPERFICIE AGRARIA Y FORESTAL (1A+1B+1C)	4500	140.424	4.532	144.956	140.381	4.577	144.958	-43	45	2
Terreno improductivo	4003	1.833	0	1.833	1.831	0	1.831	-2	0	-2
Superficie no agrícola	4004	6.019	0	6.019	6.019	0	6.019	0	0	0
Ríos y lagos	4005	1.372	0	1.372	1.372	0	1.372	0	0	0
2: TOTAL SUPERFICIE NO AGRARIA NI FORESTAL	4000	9.224	0	9.224	9.222	0	9.222	-2	0	-2
TOTAL SUPERFICIE (1+2)	5000	149.648	4.532	154.180	149.603	4.577	154.180	-45	45	0

RESUMEN POR GRUPOS DE CULTIVOS

GRUPOS DE CULTIVOS	CLAVE	SECANO (Hectáreas)				REGADIO (Hectáreas)				TOTAL SECANO Y REGA- DIO
		OCUPACION PRIMERA O PRINCIPAL	OCUPACIONES POSTE- RIORES	OCUPACIONES ASO- CIADAS	TOTAL	OCUPACION PRIMERA O PRINCIPAL	OCUPACIONES POSTE- RIORES	OCUPACIONES ASO- CIADAS	TOTAL	
Cereales grano	100	36.350	2	0	36.352	1.978	0	0	1.978	38.330
Leguminosas grano	200	966	0	0	966	87	0	0	87	1.053
Tubérculos consumo humano	300	7	0	0	7	67	0	0	67	74
Cultivos industriales	400	3.821	8	0	3.829	230	0	0	230	4.059
Flores y plantas ornamentales	500	0	0	0	0	0	0	0	0	0
Cultivos forrajeros	600	3.775	44	0	3.819	257	67	0	324	4.143
Hortalizas	700	337	0	0	337	369	0	0	369	706
TOTAL CULTIVOS HERBACEOS	1001	45.256	54	0	45.310	2.988	67	0	3.055	48.365
Cítricos	1100	0	0	0	0	0	0	0	0	0
Frutales	1200	675	0	0	675	85	0	0	85	760
Viñedo	1300	2.925	0	0	2.925	708	0	0	708	3.633
Olivar	1400	1.934	0	0	1.934	291	0	0	291	2.225
Otros cultivos leñosos	1450	255	0	0	255	5	0	0	5	260
Viveros	1500	0	0	0	0	2	0	0	2	2
TOTAL CULTIVOS LENOSOS	1003	5.789	0	0	5.789	1.091	0	0	1.091	6.880

SUPERFICIES OCUPADAS POR LOS CULTIVOS AGRICOLAS

DISTRIBUCION GENERAL DE TIERRAS

AÑO AGRICOLA 2.022

COMARCA V

APROVECHAMIENTOS	CLAVE	EN EL AÑO ANTERIOR			EN EL AÑO ACTUAL			VARIACION ANUAL (*)		
		SECANO HA	REGADIO HA	TOTAL HA	SECANO HA	REGADIO HA	TOTAL HA	SECANO HA	REGADIO HA	TOTAL HA
Tierras ocupadas por cultivos herbáceos	1001	29.744	18.082	47.826	29.125	18.081	47.206	-619	-1	-620
Barbechos y otras tierras no ocupadas	1002	4.907	911	5.818	5.492	887	6.379	585	-24	561
Tierras ocupadas por cultivos leñosos	1003	2.361	2.924	5.285	2.300	2.938	5.238	-61	14	-47
Huertos familiares de autoconsumo	1004	10	240	250	10	241	251	0	1	1
1.A: TOTAL SUPERFICIE DE CULTIVO AGRICOLA	1000	37.022	22.157	59.179	36.927	22.147	59.074	-95	-10	-105
Prados naturales	2001	106	0	106	147	28	175	41	28	69
Pastizales	2002	561	0	561	709	0	709	148	0	148
Eriales	2003	894	0	894	854	0	854	-40	0	-40
1.B: TOTAL PRADOS Y PASTIZALES	2000	1.561	0	1.561	1.710	28	1.738	149	28	177
Monte maderable	3001	26.977	87	27.064	26.977	87	27.064	0	0	0
Monte abierto	3002	4.916	5	4.921	4.916	5	4.921	0	0	0
Monte leñoso	3003	27.836	231	28.067	27.764	231	27.995	-72	0	-72
Espartizal	3004	197	0	197	197	0	197	0	0	0
1.C: TOTAL TERRENO FORESTAL	3000	59.926	323	60.249	59.854	323	60.177	-72	0	-72
1. TOTAL SUPERFICIE AGRARIA Y FORESTAL (1A+1B+1C)	4500	98.509	22.480	120.989	98.491	22.498	120.989	54	18	72
Terreno improductivo	4003	1.417	0	1.417	1.417	0	1.417	0	0	0
Superficie no agrícola	4004	6.251	0	6.251	6.251	0	6.251	0	0	0
Ríos y lagos	4005	1.552	0	1.552	1.552	0	1.552	0	0	0
2: TOTAL SUPERFICIE NO AGRARIA NI FORESTAL	4000	9.220	0	9.220	9.220	0	9.220	0	0	0
TOTAL SUPERFICIE (1+2)	5000	107.729	22.480	130.209	107.711	22.498	130.209	-18	18	0

RESUMEN POR GRUPOS DE CULTIVOS

GRUPOS DE CULTIVOS	CLAVE	SECANO (Hectáreas)				REGADIO (Hectáreas)				TOTAL SECANO Y REGA- DIO
		OCUPACION PRIMERA O PRINCIPAL	OCUPACIONES POSTE- RIORES	OCUPACIONES ASO- CIADAS	TOTAL	OCUPACION PRIMERA O PRINCIPAL	OCUPACIONES POSTE- RIORES	OCUPACIONES ASO- CIADAS	TOTAL	
Cereales grano	100	24.866	0	0	24.866	12.256	139	0	12.395	37.261
Leguminosas grano	200	1.081	0	0	1.081	162	8	0	170	1.251
Tubérculos consumo humano	300	1	0	0	1	3	0	0	3	4
Cultivos industriales	400	1.677	0	0	1.677	2.513	116	0	2.629	4.306
Flores y plantas ornamentales	500	0	0	0	0	5	0	0	5	5
Cultivos forrajeros	600	1.480	0	0	1.480	1.383	673	0	2.056	3.536
Hortalizas	700	20	0	0	20	1.759	1.029	0	2.788	2.808
TOTAL CULTIVOS HERBACEOS	1001	29.125	0	0	29.125	18.081	1.965	0	20.046	49.171
Cítricos	1100	0	0	0	0	0	0	0	0	0
Frutales	1200	463	0	0	463	438	0	0	438	901
Viñedo	1300	1.127	0	0	1.127	2.007	0	0	2.007	3.134
Olivar	1400	684	0	0	684	490	0	0	490	1.174
Otros cultivos leñosos	1450	26	0	0	26	3	0	0	3	29
Viveros	1500	0	0	0	0	0	0	0	0	0
TOTAL CULTIVOS LENOSOS	1003	2.300	0	0	2.300	2.938	0	0	2.938	5.238

SUPERFICIES OCUPADAS POR LOS CULTIVOS AGRICOLAS

DISTRIBUCION GENERAL DE TIERRAS

AÑO AGRICOLA 2.022

COMARCA VI

APROVECHAMIENTOS	CLAVE	EN EL AÑO ANTERIOR			EN EL AÑO ACTUAL			VARIACION ANUAL (*)		
		SECANO HA	REGADIO HA	TOTAL HA	SECANO HA	REGADIO HA	TOTAL HA	SECANO HA	REGADIO HA	TOTAL HA
Tierras ocupadas por cultivos herbáceos	1001	26.335	29.380	55.715	25.074	29.250	54.324	-1.261	-130	-1.391
Barbechos y otras tierras no ocupadas	1002	9.050	2.424	11.474	10.349	2.217	12.566	1.299	-207	1.092
Tierras ocupadas por cultivos leñosos	1003	3.649	8.133	11.782	3.462	8.399	11.861	-187	266	79
Huertos familiares de autoconsumo	1004	0	462	462	0	462	462	0	0	0
1.A: TOTAL SUPERFICIE DE CULTIVO AGRICOLA	1000	39.034	40.399	79.433	38.885	40.328	79.213	-149	-71	-220
Prados naturales	2001	22	56	78	21	231	252	-1	175	174
Pastizales	2002	340	0	340	386	0	386	46	0	46
Eriales	2003	1.342	0	1.342	1.342	0	1.342	0	0	0
1.B: TOTAL PRADOS Y PASTIZALES	2000	1.704	56	1.760	1.749	231	1.980	45	175	220
Monte maderable	3001	9.327	603	9.930	9.327	603	9.930	0	0	0
Monte abierto	3002	1.119	21	1.140	1.119	21	1.140	0	0	0
Monte leñoso	3003	16.739	646	17.385	16.739	646	17.385	0	0	0
Espartizal	3004	995	0	995	995	0	995	0	0	0
1.C: TOTAL TERRENO FORESTAL	3000	28.180	1.270	29.450	28.180	1.270	29.450	0	0	0
1. TOTAL SUPERFICIE AGRARIA Y FORESTAL (1A+1B+1C)	4500	68.918	41.725	110.643	68.814	41.829	110.643	-104	104	0
Terreno improductivo	4003	1.845	0	1.845	1.845	0	1.845	0	0	0
Superficie no agrícola	4004	8.142	0	8.142	8.142	0	8.142	0	0	0
Ríos y lagos	4005	1.940	0	1.940	1.940	0	1.940	0	0	0
2: TOTAL SUPERFICIE NO AGRARIA NI FORESTAL	4000	11.927	0	11.927	11.927	0	11.927	0	0	0
TOTAL SUPERFICIE (1+2)	5000	80.845	41.725	122.570	80.741	41.829	122.570	-104	104	0

RESUMEN POR GRUPOS DE CULTIVOS

GRUPOS DE CULTIVOS	CLAVE	SECANO (Hectáreas)				REGADIO (Hectáreas)				TOTAL SECANO Y REGA- DIO
		OCUPACION PRIMERA O PRINCIPAL	OCUPACIONES POSTE- RIORES	OCUPACIONES ASO- CIADAS	TOTAL	OCUPACION PRIMERA O PRINCIPAL	OCUPACIONES POSTE- RIORES	OCUPACIONES ASO- CIADAS	TOTAL	
Cereales grano	100	23.007	0	0	23.007	15.379	1.322	0	16.701	39.708
Leguminosas grano	200	356	0	0	356	79	15	0	94	450
Tubérculos consumo humano	300	0	0	0	0	102	0	0	102	102
Cultivos industriales	400	482	0	0	482	1.066	63	0	1.129	1.611
Flores y plantas ornamentales	500	0	0	0	0	5	0	0	5	5
Cultivos forrajeros	600	1.171	0	0	1.171	4.471	1.231	0	5.702	6.873
Hortalizas	700	58	0	0	58	8.148	3.483	0	11.631	11.689
TOTAL CULTIVOS HERBACEOS	1001	25.074	0	0	25.074	29.250	6.114	0	35.364	60.438
Cítricos	1100	0	0	0	0	0	0	0	0	0
Frutales	1200	396	0	0	396	1.801	0	0	1.801	2.197
Viñedo	1300	2.415	0	0	2.415	5.474	0	0	5.474	7.889
Olivar	1400	650	0	0	650	1.080	0	0	1.080	1.730
Otros cultivos leñosos	1450	1	0	0	1	8	0	0	8	9
Viveros	1500	0	0	0	0	36	0	0	36	36
TOTAL CULTIVOS LENOSOS	1003	3.462	0	0	3.462	8.399	0	0	8.399	11.861

SUPERFICIES OCUPADAS POR LOS CULTIVOS AGRICOLAS

DISTRIBUCION GENERAL DE TIERRAS

AÑO AGRICOLA 2.022

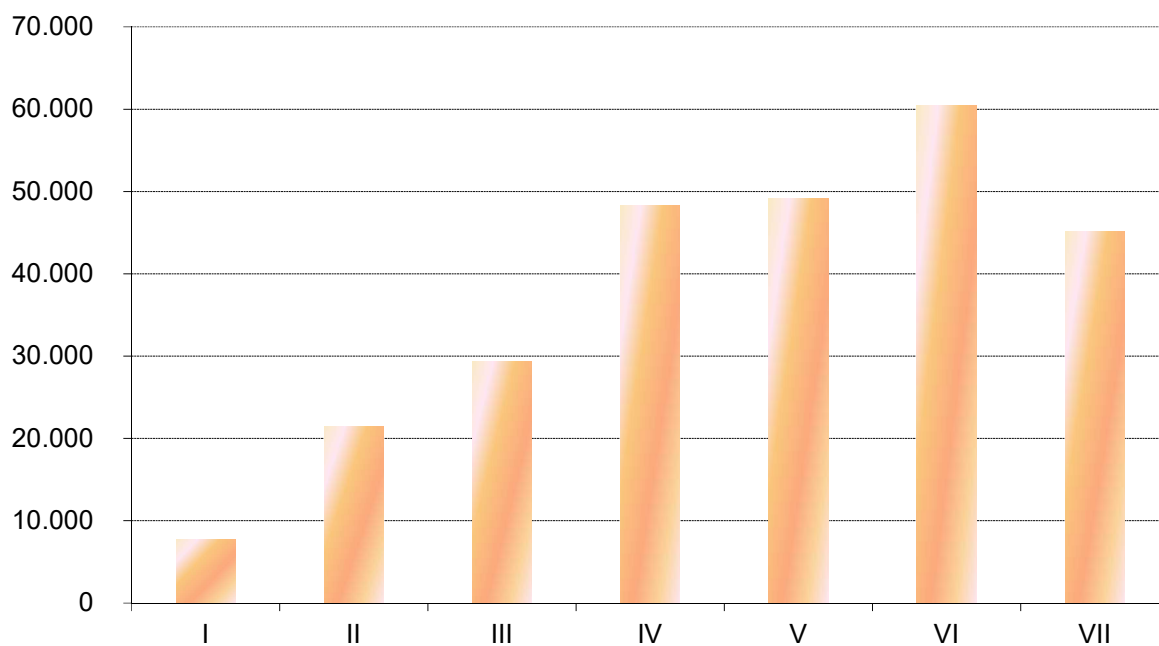
COMARCA VII

APROVECHAMIENTOS	CLAVE	EN EL AÑO ANTERIOR			EN EL AÑO ACTUAL			VARIACION ANUAL (*)		
		SECANO HA	REGADIO HA	TOTAL HA	SECANO HA	REGADIO HA	TOTAL HA	SECANO HA	REGADIO HA	TOTAL HA
Tierras ocupadas por cultivos herbáceos	1001	17.872	23.715	41.587	16.912	23.422	40.334	-960	-293	-1.253
Barbechos y otras tierras no ocupadas	1002	18.983	5.356	24.339	19.999	5.170	25.169	1.016	-186	830
Tierras ocupadas por cultivos leñosos	1003	1.156	8.198	9.354	1.086	8.550	9.636	-70	352	282
Huertos familiares de autoconsumo	1004	0	675	675	0	675	675	0	0	0
1.A: TOTAL SUPERFICIE DE CULTIVO AGRICOLA	1000	38.011	37.944	75.955	37.997	37.817	75.814	-14	-127	-141
Prados naturales	2001	10	7	17	10	134	144	0	127	127
Pastizales	2002	145	0	145	158	0	158	13	0	13
Eriales	2003	2.207	0	2.207	2.208	0	2.208	1	0	1
1.B: TOTAL PRADOS Y PASTIZALES	2000	2.362	7	2.369	2.376	134	2.510	14	127	141
Monte maderable	3001	8.357	283	8.640	8.357	283	8.640	0	0	0
Monte abierto	3002	1.225	51	1.276	1.225	51	1.276	0	0	0
Monte leñoso	3003	23.857	1.492	25.349	23.857	1.492	25.349	0	0	0
Espartizal	3004	3.740	0	3.740	3.740	0	3.740	0	0	0
1.C: TOTAL TERRENO FORESTAL	3000	37.179	1.826	39.005	37.179	1.826	39.005	0	0	0
1. TOTAL SUPERFICIE AGRARIA Y FORESTAL (1A+1B+1C)	4500	77.552	39.777	117.329	77.552	39.777	117.329	0	0	0
Terreno improductivo	4003	4.107	0	4.107	4.107	0	4.107	0	0	0
Superficie no agrícola	4004	9.295	0	9.295	9.295	0	9.295	0	0	0
Ríos y lagos	4005	2.159	0	2.159	2.159	0	2.159	0	0	0
2: TOTAL SUPERFICIE NO AGRARIA NI FORESTAL	4000	15.561	0	15.561	15.561	0	15.561	0	0	0
TOTAL SUPERFICIE (1+2)	5000	93.113	39.777	132.890	93.113	39.777	132.890	0	0	0

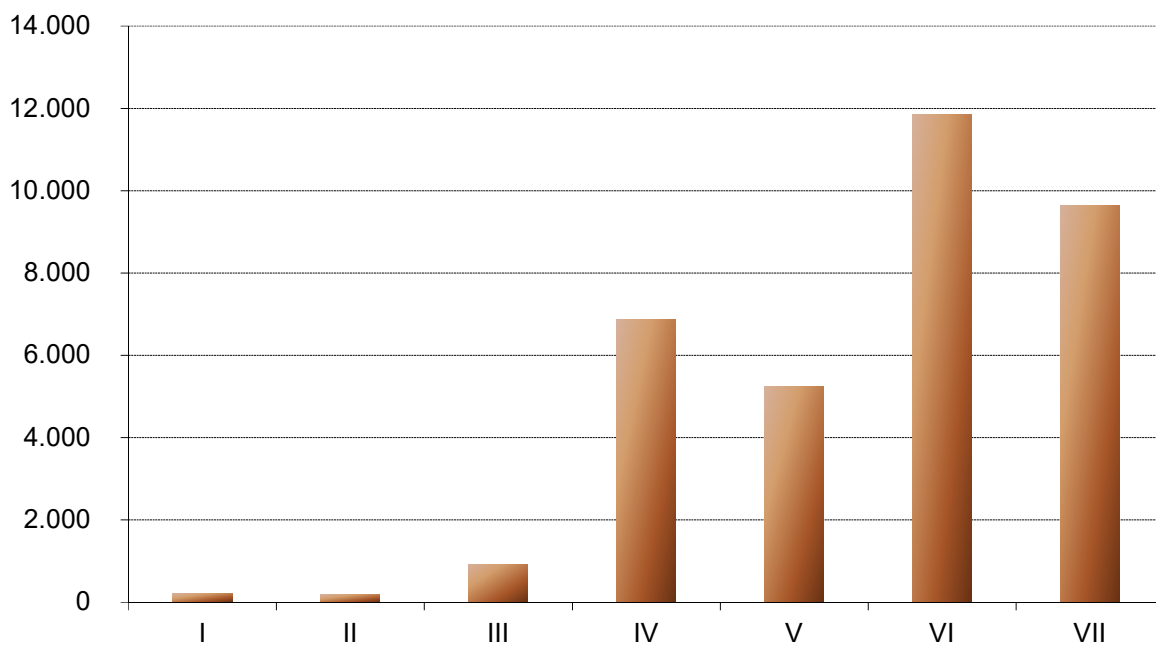
RESUMEN POR GRUPOS DE CULTIVOS

GRUPOS DE CULTIVOS	CLAVE	SECANO (Hectáreas)				REGADIO (Hectáreas)				TOTAL SECANO Y REGA- DIO
		OCUPACION PRIMERA O PRINCIPAL	OCUPACIONES POSTE- RIORES	OCUPACIONES ASO- CIADAS	TOTAL	OCUPACION PRIMERA O PRINCIPAL	OCUPACIONES POSTE- RIORES	OCUPACIONES ASO- CIADAS	TOTAL	
Cereales grano	100	16.182	0	0	16.182	12.094	1.896	0	13.990	30.172
Leguminosas grano	200	88	0	0	88	119	0	0	119	207
Tubérculos consumo humano	300	0	0	0	0	31	0	0	31	31
Cultivos industriales	400	60	0	0	60	264	0	0	264	324
Flores y plantas ornamentales	500	0	0	0	0	1	0	0	1	1
Cultivos forrajeros	600	572	0	0	572	4.704	557	0	5.261	5.833
Hortalizas	700	10	0	0	10	6.209	2.378	0	8.587	8.597
TOTAL CULTIVOS HERBACEOS	1001	16.912	0	0	16.912	23.422	4.831	0	28.253	45.165
Cítricos	1100	0			0	0			0	0
Frutales	1200	697		0	697	2.518		0	2.518	3.215
Viñedo	1300	279		0	279	2.678		0	2.678	2.957
Olivar	1400	104			104	3.342			3.342	3.446
Otros cultivos leñosos	1450	6			6	9			9	15
Viveros	1500	0			0	3			3	3
TOTAL CULTIVOS LENOSOS	1003	1.086		0	1.086	8.550		0	8.550	9.636

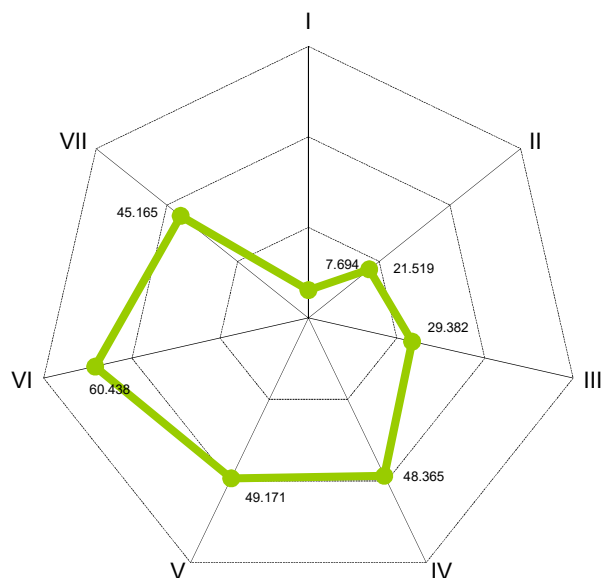
**Superficies ocupadas por Cultivos Herbáceos
en las 7 comarcas de Navarra en 2022 (Has.)**



**Superficies ocupadas por Cultivos Leñosos
en las 7 comarcas de Navarra en 2022 (Has.)**



Superficies ocupadas por cultivos herbáceos por comarcas (Ha.)



Superficies ocupadas por cultivos leñosos por comarcas (Ha.)

