

Operación 2200134 "Superficies anuales de los cultivos"
Plan 2017 - 2020
Programa 2019

Indice de tablas y gráficos

Datos referidos al año agrícola 2019

- 1, Distribución general de tierras. Total Navarra**
- 2, Distribución de la superficie según aprovechamiento. Gráfico**
- 3, Evolución de la superficie por grupos de cultivos. Gráfico**
- 4, Superficies ocupadas por los cultivos agrícolas. Total Navarra**
- 5, Distribución de la superficie por tipo de cultivo. Gráfico**
- 6, Distribución general de tierras. Comarcas agrarias**
- 7, Superficies ocupadas por cultivos. Comarcas agrarias. Gráfico**

Fuente: Sección de Estadística Rural y Ambiental

SUPERFICIES OCUPADAS POR LOS CULTIVOS AGRICOLAS

DISTRIBUCION GENERAL DE TIERRAS

AÑO AGRICOLA 2.019

TOTAL NAVARRA

APROVECHAMIENTOS	CLAVE	EN EL AÑO ANTERIOR			EN EL AÑO ACTUAL			VARIACION ANUAL (*)		
		SECANO HA	REGADIO HA	TOTAL HA	SECANO HA	REGADIO HA	TOTAL HA	SECANO HA	REGADIO HA	TOTAL HA
Tierras ocupadas por cultivos herbáceos	1001	172.691	75.371	248.062	171.792	75.313	247.105	-899	-58	-957
Barbechos y otras tierras no ocupadas	1002	40.788	12.458	53.246	45.974	11.726	57.700	5.186	-732	4.454
Tierras ocupadas por cultivos leñosos	1003	13.515	19.331	32.846	13.706	19.717	33.423	191	386	577
Huertos familiares de autoconsumo	1004	186	2.144	2.330	186	2.145	2.331	0	1	1
1.A: TOTAL SUPERFICIE DE CULTIVO AGRICOLA	1000	227.180	109.304	336.484	231.658	108.901	340.559	4.478	-403	4.075
Prados naturales	2001	32.668	147	32.815	28.229	213	28.442	-4.439	66	-4.373
Pastizales	2002	47.659	0	47.659	47.475	0	47.475	-184	0	-184
Eriales	2003	11.586	0	11.586	1.902	0	1.902	-9.684	0	-9.684
1.B: TOTAL PRADOS Y PASTIZALES	2000	91.913	147	92.060	77.606	213	77.819	-14.307	66	-14.241
Monte maderable	3001	378.848	1.453	380.301	346.477	1.144	347.621	-32.371	-309	-32.680
Monte abierto	3002	3.404	92	3.496	37.546	83	37.629	34.142	-9	34.133
Monte leñoso	3003	153.278	3.316	156.594	147.952	2.469	150.421	-5.326	-847	-6.173
Espartizal	3004	4.959	0	4.959	4.956	0	4.956	-3	0	-3
1.C: TOTAL TERRENO FORESTAL	3000	540.489	4.861	545.350	536.931	3.696	540.627	-3.558	-1.165	-4.723
1. TOTAL SUPERFICIE AGRARIA Y FORESTAL (1A+1B+1C)	4500	859.582	114.312	973.894	846.195	112.810	959.005	-13.387	-1.502	-14.889
Terreno improductivo	4003	12.486	0	12.486	17.597	0	17.597	5.111	0	5.111
Superficie no agrícola	4004	44.411	0	44.411	50.446	0	50.446	6.035	0	6.035
Ríos y lagos	4005	8.346	0	8.346	12.019	0	12.019	3.673	0	3.673
2: TOTAL SUPERFICIE NO AGRARIA NI FORESTAL	4000	65.243	0	65.243	80.062	0	80.062	14.819	0	14.819
TOTAL SUPERFICIE (1+2)	5000	924.825	114.312	1.039.137	926.257	112.810	1.039.067	1.432	-1.502	-70

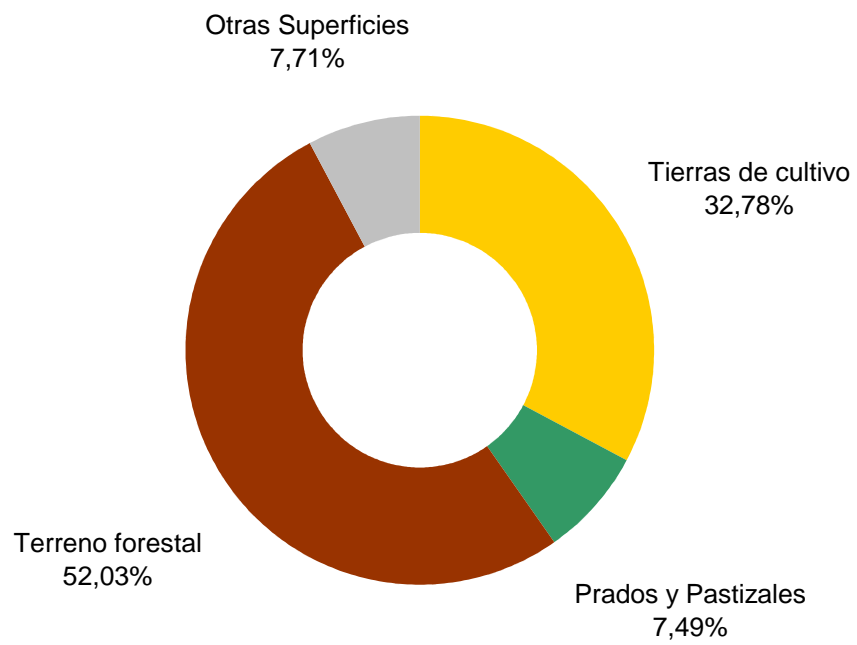
(*) Este año se ha realizado una intensa revisión de la superficie de pastos y de superficie no agraria para ajustarla a los usos reflejados por SIGPAC para cada recinto, en lugar de utilizar el MCA (Mapa de Cultivos y Aprovechamientos), como se realizaba hasta ahora. Eso ha provocado las enormes variaciones de superficie que quedan reflejadas, que han afectado especialmente de forma negativa a la superficie de pastos y de forma positiva a barbechos y superficie no agraria.

(*) La superficie total de Navarra ha variado para ajustarse a las indicaciones del Ministerio de Agricultura, Pesca y Alimentación, basadas en datos del IGN (Instituto Geográfico Nacional).

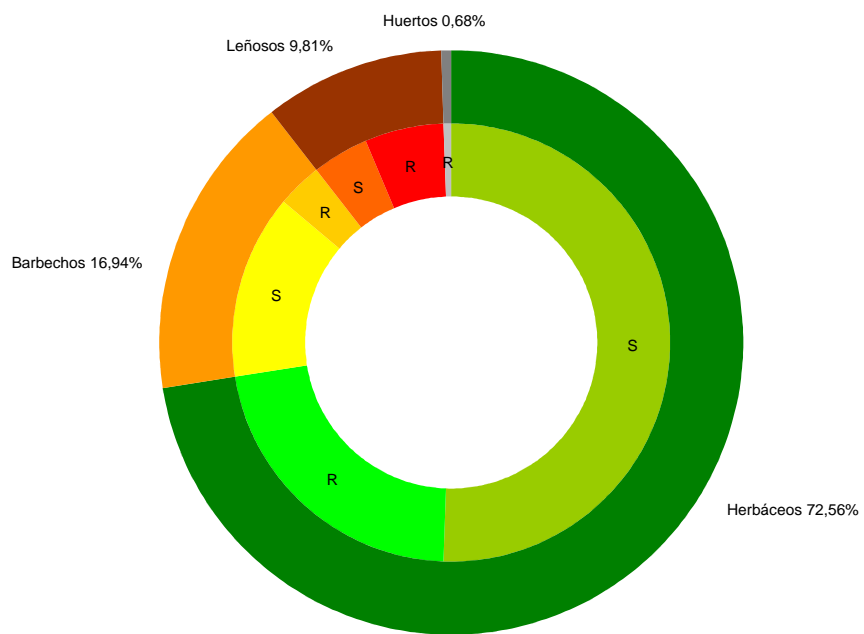
RESUMEN POR GRUPOS DE CULTIVOS

GRUPOS DE CULTIVOS	CLAVE	SECANO (Hectáreas)				REGADIO (Hectáreas)				TOTAL SECANO Y REGA- DIO
		OCUPACION PRIMERA O PRINCIPAL	OCUPACIO- NES POSTE- RIORES	OCUPACIO- NES ASO- CIADAS	TOTAL	OCUPACION PRIMERA O PRINCIPAL	OCUPACIO- NES POSTE- RIORES	OCUPACIO- NES ASO- CIADAS	TOTAL	
Cereales grano	100	142.544	0	0	142.544	42.582	3.588	0	46.170	188.714
Leguminosas grano	200	4.487	3	0	4.490	596	18	0	614	5.104
Tubérculos consumo humano	300	110	0	0	110	234	30	0	264	374
Cultivos industriales	400	7.020	0	0	7.020	3.821	264	0	4.085	11.105
Flores y plantas ornamentales	500	1	0	0	1	25	0	0	25	26
Cultivos forrajeros	600	17.072	1.161	0	18.233	12.029	1.850	0	13.879	32.112
Hortalizas	700	558	0	0	558	16.026	6.602	0	22.628	23.186
TOTAL CULTIVOS HERBACEOS	1001	171.792	1.164	0	172.956	75.313	12.352	0	87.665	260.621
Cítricos	1100	0	0	0	0	0	0	0	0	0
Frutales	1200	2.378	0	0	2.378	4.503	0	0	4.503	6.881
Viñedo	1300	7.702	0	0	7.702	10.724	0	0	10.724	18.426
Olivar	1400	3.351	0	0	3.351	4.401	0	0	4.401	7.752
Otros cultivos leñosos	1450	271	0	0	271	20	0	0	20	291
Viveros	1500	4	0	0	4	69	0	0	69	73
TOTAL CULTIVOS LENOSOS	1003	13.706	0	0	13.706	19.717	0	0	19.717	33.423

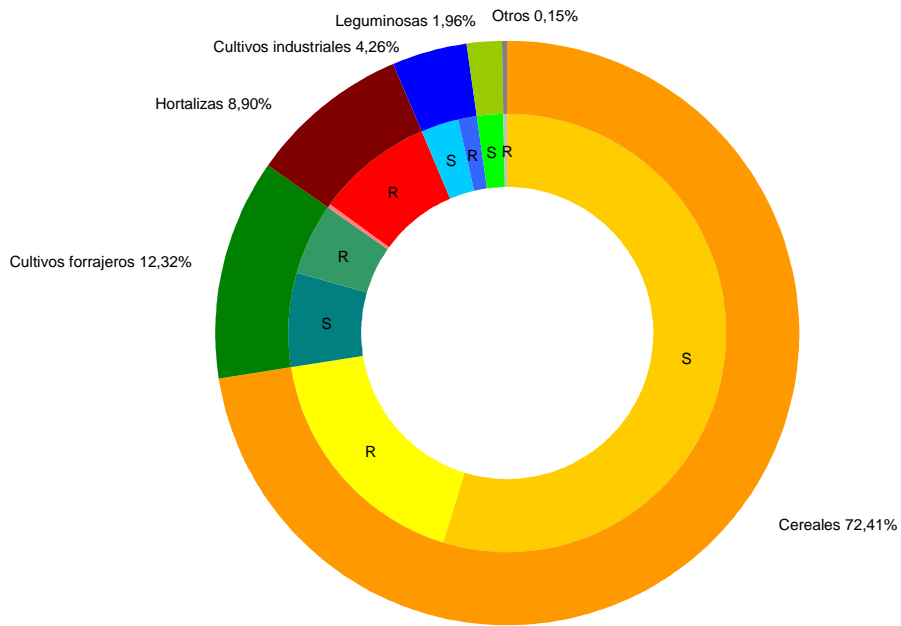
**Distribución de la superficie provincial según aprovechamientos.
Año 2019**



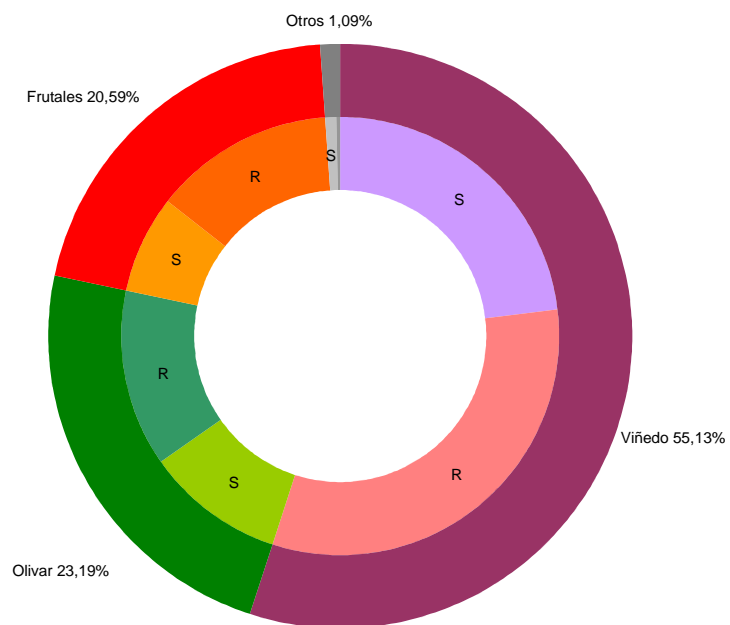
DISTRIBUCIÓN PORCENTUAL DE LA SUPERFICIE DE CULTIVO AGRÍCOLA



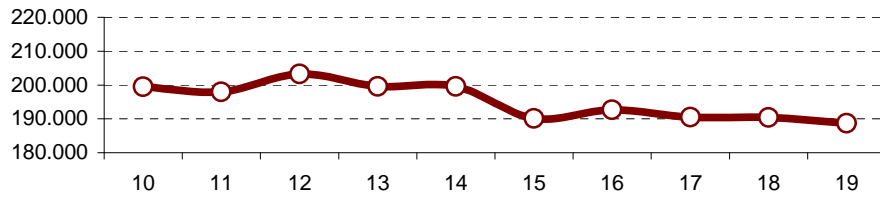
DISTRIBUCIÓN PORCENTUAL DE LOS CULTIVOS HERBÁCEOS



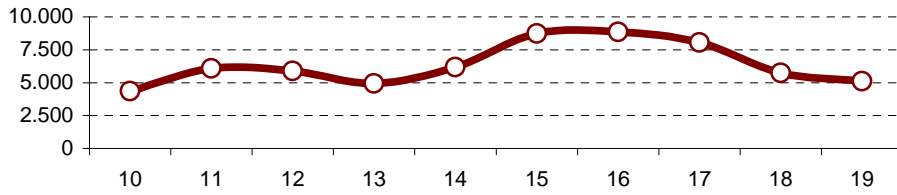
DISTRIBUCIÓN PORCENTUAL DE LOS CULTIVOS LEÑOSOS



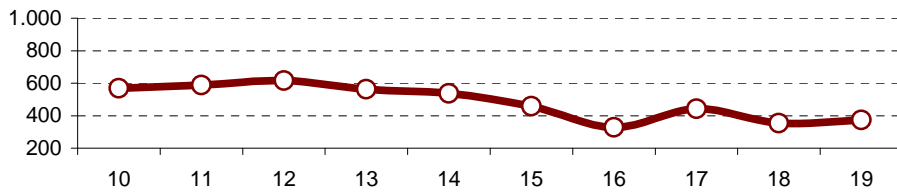
Cereales: Superficie Total (Has.)



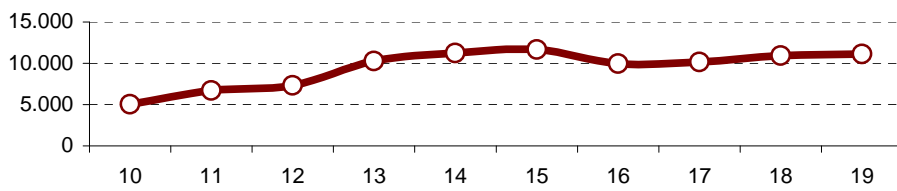
Leguminosas: Superficie Total (Has.)



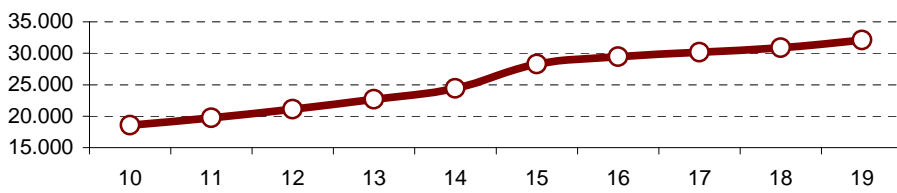
Tubérculos: Superficie Total (Has.)



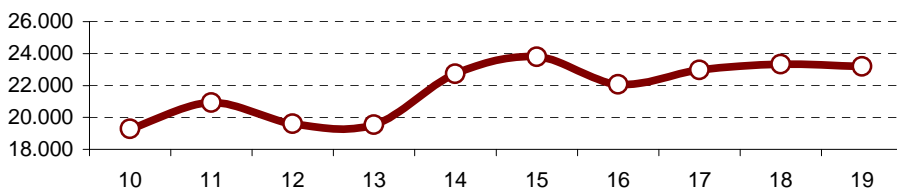
Cultivos Industriales: Superficie Total (Has.)



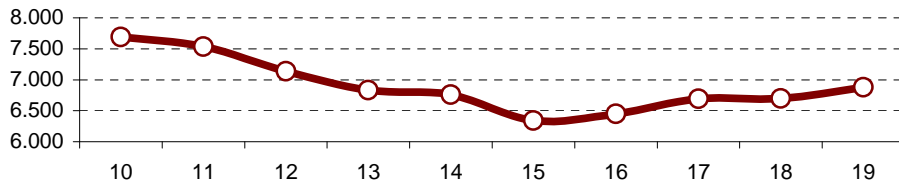
Cultivos Forrajeros: Superficie Total (Has.)



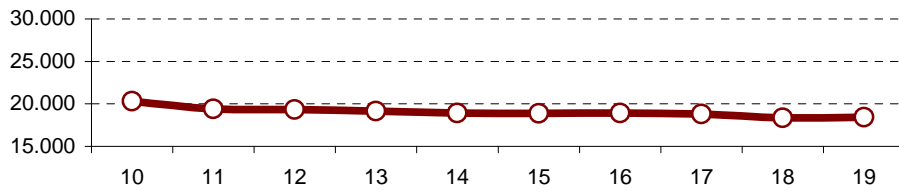
Hortalizas: Superficie Total (Has.)



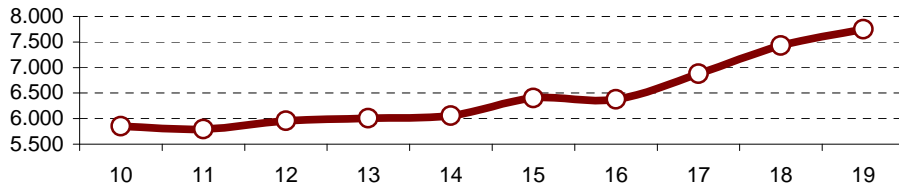
Frutales: Superficie Total (Has.)



Viñedo: Superficie Total (Has.)



Olivar: Superficie Total (Has.)



SUPERFICIES OCUPADAS POR LOS CULTIVOS AGRICOLAS (Hectáreas)

AÑO 2.019
TOTAL NAVARRA

CULTIVOS HERBACEOS		CO-DIGOS	OCUPACIONES EN SECANO				OCUPACIONES EN REGADIO				TOTAL SEC + REGAD	
			1ª O PRINCIP	POSTERIORES	ASOCIADAS	TOTAL SUPERF	1ª O PRINCIP	POSTERIORES	ASOCIADAS	TOTAL SUPERF		
D E I N V I E R N O	Trigo duro	10101	223	0	0	223	162	2	0	164	387	
	Trigo Semiduro y Blando	10102	64.951	0	0	64.951	12.973	1.271	0	14.244	79.195	
	TOTAL TRIGO	10100	65.174	0	0	65.174	13.135	1.273	0	14.408	79.582	
	Cebada (6 carreras)	10201	0	0	0	0	0	0	0	0	0	
	Cebada (2 carreras)	10202	64.071	0	0	64.071	11.080	2.102	0	13.182	77.253	
	TOTAL CEBADA	10200	64.071	0	0	64.071	11.080	2.102	0	13.182	77.253	
	Avena	10300	11.404	0	0	11.404	637	16	0	653	12.057	
	Centeno	10400	95	0	0	95	4	0	0	4	99	
	Triticum Spelta (Escalaña)	10500	52	0	0	52	33	0	0	33	85	
	Tranquillón (trigo+centeno)	10601	0	0	0	0	0	0	0	0	0	
P R I M A V E R A	Otras mezclas cereales invierno	10602	0	0	0	0	0	0	0	0	0	
	Triticale	10603	1.747	0	0	1.747	442	2	0	444	2.191	
	Arroz (cáscara)	10700	0	0	0	0	2.155	0	0	2.155	2.155	
	Maíz grano híbrido	10801	1	0	0	1	14.354	195	0	14.549	14.550	
	Otro maíz	10802	0	0	0	0	0	0	0	0	0	
	Maíz semilla	10803	0	0	0	0	730	0	0	730	730	
	Maíz resumen general	10800	1	0	0	1	15.084	195	0	15.279	15.280	
	Sorgo	10900	0	0	0	0	12	0	0	12	12	
	Mijo	11001	0	0	0	0	0	0	0	0	0	
	Panizo	11002	0	0	0	0	0	0	0	0	0	
T U B E R C U L O S	Alforfón o trigo sarraceno	11003	0	0	0	0	0	0	0	0	0	
	Alpiste	11100	0	0	0	0	0	0	0	0	0	
	Otros cereales	11200	0	0	0	0	0	0	0	0	0	
	Quinoa	12100	0	0	0	0	0	0	0	0	0	
	TOTAL CEREALES GRANO	10000	142.544	0	0	142.544	42.582	3.588	0	46.170	188.714	
	L E G U M I N O S A S	Judía seca	20100	13	3	0	16	99	0	0	99	115
		Haba seca	20200	1.248	0	0	1.248	82	0	0	82	1.330
		Lenteja	20300	19	0	0	19	24	0	0	24	43
		Garbanzo	20400	16	0	0	16	18	17	0	35	51
		Guisante seco	20500	2.569	0	0	2.569	298	1	0	299	2.868
Veza		20600	622	0	0	622	75	0	0	75	697	
Altramuz		20700	0	0	0	0	0	0	0	0	0	
Almorta		20800	0	0	0	0	0	0	0	0	0	
Alholva		20900	0	0	0	0	0	0	0	0	0	
Algarroba		21000	0	0	0	0	0	0	0	0	0	
O L E A G I N O S A S	Yero	21100	0	0	0	0	0	0	0	0	0	
	Otras leguminosas	21200	0	0	0	0	0	0	0	0	0	
	TOTAL LEGUMINOSAS GRANO	20000	4.487	3	0	4.490	596	18	0	614	5.104	
	T U B E R C U L O S	Patata temprana (1)	30200	0	0	0	0	0	0	0	0	0
		Patata media estación (2)	30300	8	0	0	8	168	30	0	198	206
		Patata tardía de consumo (3)	30401	31	0	0	31	4	0	0	4	35
		Patata tardía de siembra (3)	30402	71	0	0	71	62	0	0	62	133
	TOTAL PATATA TARDIA	30400	102	0	0	102	66	0	0	66	168	
	TOTAL TUBERCULOS CONSUMO	30000	110	0	0	110	234	30	0	264	374	
	A Z Ú C A R E R A	Caña de azúcar	40100	0	0	0	0	0	0	0	0	0
Remolacha azucarera raíz		40201	0	0	0	0	361	0	0	361	361	
Remolacha azucarera semilla		40202	0	0	0	0	0	0	0	0	0	
O L E A G I N O S A S	Lino textil	40400	0	0	0	0	0	0	0	0	0	
	Cáñamo textil	40500	0	0	0	0	0	0	0	0	0	
	Lino oleaginoso	40600	0	0	0	0	0	0	0	0	0	
	Cáñamo para semilla	40700	0	0	0	0	0	0	0	0	0	
	Cacahuete	40800	0	0	0	0	0	0	0	0	0	
	Girasol	40901	2.457	0	0	2.457	558	132	0	690	3.147	
	Girasol semilla	40902	0	0	0	0	1.123	96	0	1.219	1.219	
	Girasol resumen general	40900	2.457	0	0	2.457	1.681	228	0	1.909	4.366	
	Cártamo	41000	74	0	0	74	0	0	0	0	74	
	Soja	41100	0	0	0	0	45	0	0	45	45	
V A R I O S	Colza	42101	4.443	0	0	4.443	699	32	0	731	5.174	
	Colza semilla	42102	0	0	0	0	831	0	0	831	831	
	Colza resumen general	42100	4.443	0	0	4.443	1.530	32	0	1.562	6.005	
	Camelina	42500	25	0	0	25	0	0	0	0	25	
	C O N D I M I E N T O S	Pimiento para pimentón (desecado)	41200	0	0	0	0	0	0	0	0	0
		Anís	41300	0	0	0	0	0	0	0	0	0
		Azafrán (estigmas tostados)	41400	0	0	0	0	1	0	0	1	1
		Menta (en verde)	41500	0	0	0	0	8	0	0	8	8
		Comino,regaliz y otros	41600	0	0	0	0	125	0	0	125	125
	O T R O S	Tabaco (seco no fermentada)	41700	0	0	0	0	9	0	0	9	9
Lúpulo (en seco)		41800	0	0	0	0	9	0	0	9	9	
Achicoria (raíz en verde)		41900	0	0	0	0	0	0	0	0	0	
Lavanda y lavandín		42200	21	0	0	21	47	0	0	47	68	
Malvasisco		42210	0	0	0	0	0	0	0	0	0	
Otros cultivos industriales	42000	0	0	0	0	5	4	0	9	9		
TOTAL CULTIVOS INDUSTRIALES	40000	7.020	0	0	7.020	3.821	264	0	4.085	11.105		

continúa...

SUPERFICIES OCUPADAS POR LOS CULTIVOS AGRICOLAS (Hectáreas)

AÑO 2.019

TOTAL NAVARRA

CULTIVOS HERBACEOS		CO-DIGOS	OCUPACIONES EN SECANO				OCUPACIONES EN REGADIO				TOTAL SEC + REGAD
			1ª O PRINCIP	POSTERIORES	ASOCIADAS	TOTAL SUPERF	1ª O PRINCIP	POSTERIORES	ASOCIADAS	TOTAL SUPERF	
Flor cortada	Clavel	50100	0	0	0	0	0	0	0	0	0
	Rosa	50200	0	0	0	0	0	0	0	0	0
	Otras flores	50300	0	0	0	0	15	0	0	15	15
	TOTAL FLORES	50000	0	0	0	0	15	0	0	15	15
	Plantas ornamentales y esquejes	50400	1	0	0	1	10	0	0	10	11
TOTAL FLORES Y PLANTA ORNAM.		50000	1	0	0	1	25	0	0	25	26
GRAMINEAS	Cereales invierno para forraje	60100	680	0	0	680	22	123	0	145	825
	Maíz forrajero	60200	1.417	0	0	1.417	2.999	78	0	3.077	4.494
	Sorgo forrajero	60300	35	0	0	35	94	32	0	126	161
	Vallico (Ray-Grass italiano)	60400	2.417	1.118	0	3.535	653	1.038	0	1.691	5.226
	Otras gramíneas	60500	181	0	0	181	1.110	0	0	1.110	1.291
LEGUMINOSAS	Alfalfa	60600	463	0	0	463	5.338	0	0	5.338	5.801
	Trébol	60700	0	0	0	0	0	0	0	0	0
	Esparceta	60800	74	0	0	74	7	0	0	7	81
	Veza para forraje	61000	5.412	43	0	5.455	487	507	0	994	6.449
	Alholva	61101	122	0	0	122	2	0	0	2	124
RAICES Y TUBERC.	Guisante forrajero	61102	904	0	0	904	82	72	0	154	1.058
	Nabo forrajero	61200	0	0	0	0	0	0	0	0	0
	Remolacha forrajera	61300	0	0	0	0	0	0	0	0	0
	Zanahoria forrajera	61400	0	0	0	0	0	0	0	0	0
	Pataca, chirivía y otras	61500	0	0	0	0	0	0	0	0	0
VARIOS	Praderas polifitas (4)	61600	5.367	0	0	5.367	1.235	0	0	1.235	6.602
	Col forrajera	61700	0	0	0	0	0	0	0	0	0
	Calabaza forrajera	61800	0	0	0	0	0	0	0	0	0
	Cardo y otros forrajes	61900	0	0	0	0	0	0	0	0	0
	TOTAL CULTIVOS FORRAJEROS	60000	17.072	1.161	0	18.233	12.029	1.850	0	13.879	32.112
DE HOJA Y TALLO	Col y repollo	70100	0	0	0	0	196	54	0	250	250
	Romanesco	70104	0	0	0	0	133	10	0	143	143
	Berza	70200	0	0	0	0	0	0	0	0	0
	Espárrago	70300	558	0	0	558	1.507	0	0	1.507	2.065
	Apio	70400	0	0	0	0	0	1	0	1	1
	Lechuga	70500	0	0	0	0	122	226	0	348	348
	Escarola	70600	0	0	0	0	123	49	0	172	172
	Espinaca	70700	0	0	0	0	532	155	0	687	687
	Acelga	70800	0	0	0	0	168	49	0	217	217
	Cardo	70900	0	0	0	0	187	4	0	191	191
	Grelos	70901	0	0	0	0	3	4	0	7	7
	Canónigos y berros	70902	0	0	0	0	50	197	0	247	247
	Rúcula	70903	0	0	0	0	25	94	0	119	119
	Acedera	70904	0	0	0	0	2	4	0	6	6
	Cilantro	70905	0	0	0	0	5	17	0	22	22
	Achicoria verde y radicchio	71001	0	0	0	0	58	33	0	91	91
	Endivia al aire libre	71002	0	0	0	0	56	0	0	56	56
	Borraja	71004	0	0	0	0	33	4	0	37	37
	TOTAL ENDIVIA, BORRAJA...	71000	0	0	0	0	147	37	0	184	184
	DE FRUTO	Sandía	71100	0	0	0	0	0	0	0	0
Melón		71200	0	0	0	0	4	0	0	4	4
Calabaza		71301	0	0	0	0	160	0	0	160	160
Calabacín		71302	0	0	0	0	135	0	0	135	135
Pepino		71400	0	0	0	0	1	3	0	4	4
Pepinillo		71500	0	0	0	0	0	0	0	0	0
Berenjena		71600	0	0	0	0	102	0	0	102	102
Tomate para industria		71701	0	0	0	0	1.915	4	0	1.919	1.919
Tomate para plaza		71702	0	0	0	0	76	0	0	76	76
TOTAL TOMATE		71700	0	0	0	0	1.991	4	0	1.995	1.995
Pimiento del Piquillo		71801	0	0	0	0	265	0	0	265	265
Pimiento Industria		71802	0	0	0	0	620	0	0	620	620
Pimiento para plaza		71803	0	0	0	0	50	0	0	50	50
TOTAL PIMIENTO		71800	0	0	0	0	935	0	0	935	935
Guindilla		71900	0	0	0	0	67	0	0	67	67
Maíz Dulce	71902	0	0	0	0	923	250	0	1.173	1.173	
Fresa y fresón	72000	0	0	0	0	2	0	0	2	2	
DE FLOR	Alcachofa	72100	0	0	0	0	1.163	0	0	1.163	1.163
	Coliflor	72201	0	0	0	0	1.524	300	0	1.824	1.824
	Brócoli	72202	0	0	0	0	4.288	1.019	0	5.307	5.307
	TOTAL COLIFLOR Y BROCOLI	72200	0	0	0	0	5.812	1.319	0	7.131	7.131
BULBOS	Ajo	72300	0	0	0	0	12	0	0	12	12
	Cebolla	72400	0	0	0	0	326	3	0	329	329
	Cebolleta	72500	0	0	0	0	0	0	0	0	0

continúa...

SUPERFICIES OCUPADAS POR LOS CULTIVOS AGRICOLAS (Hectáreas)

AÑO 2.019

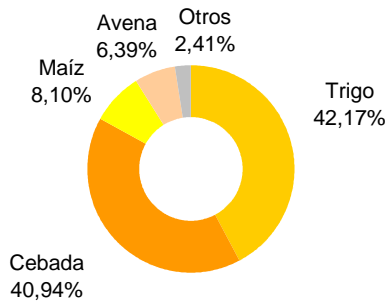
TOTAL NAVARRA

CULTIVOS HERBACEOS	CO-DIGOS	OCUPACIONES EN SECAÑO				OCUPACIONES EN REGADIO				TOTAL SEC + REGAD
		1ª O PRINCIP	POSTE-RIORES	ASO-CIADAS	TOTAL SUPERF	1ª O PRINCIP	POSTE-RIORES	ASO-CIADAS	TOTAL SUPERF	
RAICES Y BULBOS	Puerro	72600	0	0	0	82	0	0	82	82
	Remolacha de mesa	72700	0	0	0	25	0	0	25	25
	Zanahoria	72800	0	0	0	19	0	0	19	19
	Rábano	72900	0	0	0	0	0	0	0	0
	Nabo y otros	73000	0	0	0	0	0	0	0	0
LEGUMINOSAS Y VARIAS	Judía verde industria	73101	0	0	0	647	28	0	675	675
	Judía verde plaza	73102	0	0	0	6	8	0	14	14
	TOTAL JUDIA VERDE	73100	0	0	0	653	36	0	689	689
	Guisante verde	73200	0	0	0	213	2.458	0	2.671	2.671
	Haba verde	73300	0	0	0	195	1.628	0	1.823	1.823
	Champiñón	73400	0	0	0	6	0	0	6	6
TOTAL HORTALIZAS	70000	558	0	0	558	16.026	6.602	0	22.628	23.186
TOTAL CULTIVOS HERBACEOS	100100	171.792	1.164	0	172.956	75.313	12.352	0	87.665	260.621

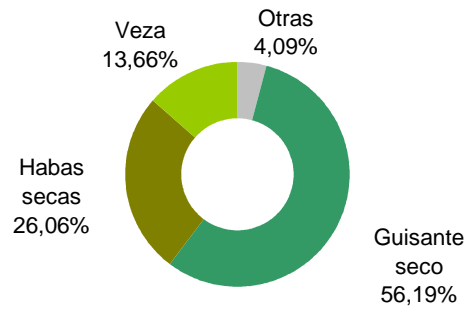
OBSERVACIONES

- | |
|---|
| <p>(1) Recolección entre 15 abril y 15 junio.
 (2) Recolección entre 16 junio y 30 setiembre.
 (3) Recolección entre 1 octubre y 15 enero.
 (4) Praderas de siembra de más de una especie botánica simultáneamente.</p> |
|---|

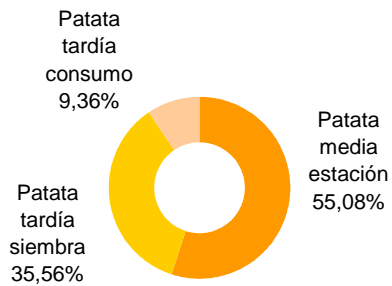
Distribución de la superficie de cereales



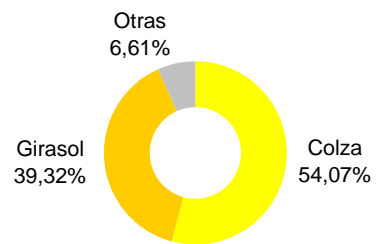
Distribución de la superficie de leguminosas



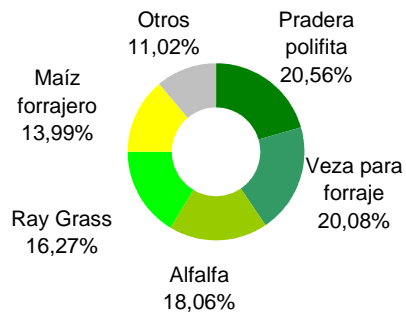
Distribución de la superficie de tubérculos



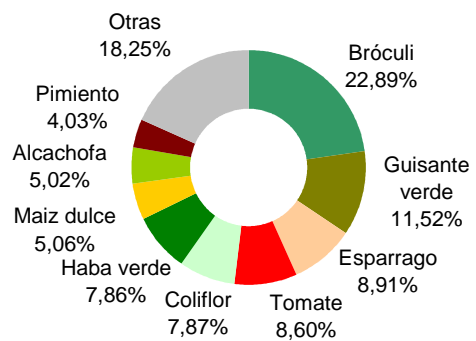
Distribución de la superficie de cultivos industriales



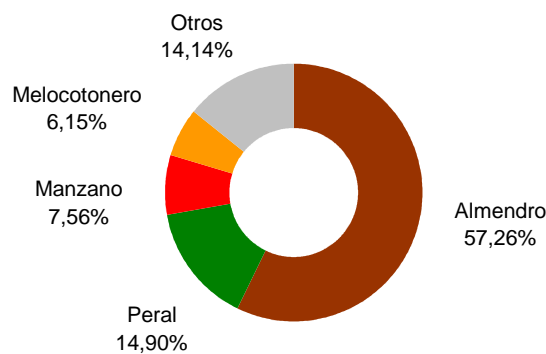
Distribución de la superficie de forrajes



Distribución de la superficie de hortalizas



Distribución de la superficie de frutales



SUPERFICIES OCUPADAS POR LOS CULTIVOS AGRICOLAS

DISTRIBUCION GENERAL DE TIERRAS

AÑO AGRICOLA 2.019

COMARCA I

APROVECHAMIENTOS	CLAVE	EN EL AÑO ANTERIOR			EN EL AÑO ACTUAL			VARIACION ANUAL (*)		
		SECANO HA	REGADIO HA	TOTAL HA	SECANO HA	REGADIO HA	TOTAL HA	SECANO HA	REGADIO HA	TOTAL HA
Tierras ocupadas por cultivos herbáceos	1001	6.029	234	6.263	6.018	232	6.250	-11	-2	-13
Barbechos y otras tierras no ocupadas	1002	90	2	92	103	0	103	13	-2	11
Tierras ocupadas por cultivos leñosos	1003	153	22	175	147	30	177	-6	8	2
Huertos familiares de autoconsumo	1004	102	97	199	102	97	199	0	0	0
1.A: TOTAL SUPERFICIE DE CULTIVO AGRICOLA	1000	6.374	355	6.729	6.370	359	6.729	-4	4	0
Prados naturales	2001	23.026	6	23.032	19.824	126	19.950	-3.202	120	-3.082
Pastizales	2002	11.711	0	11.711	22.950	0	22.950	11.239	0	11.239
Eriales	2003	112	0	112	7	0	7	-105	0	-105
1.B: TOTAL PRADOS Y PASTIZALES	2000	34.849	6	34.855	42.781	126	42.907	7.932	120	8.052
Monte maderable	3001	117.823	0	117.823	111.578	6	111.584	-6.245	6	-6.239
Monte abierto	3002	367	0	367	4.954	0	4.954	4.587	0	4.587
Monte leñoso	3003	24.425	3	24.428	13.669	5	13.674	-10.756	2	-10.754
Espartizal	3004	0	0	0	0	0	0	0	0	0
1.C: TOTAL TERRENO FORESTAL	3000	142.615	3	142.618	130.201	11	130.212	-12.414	8	-12.406
1. TOTAL SUPERFICIE AGRARIA Y FORESTAL (1A+1B+1C)	4500	183.838	364	184.202	179.352	496	179.848	-4.486	132	-4.354
Terreno improductivo	4003	1.041	0	1.041	2.089	0	2.089	1.048	0	1.048
Superficie no agrícola	4004	4.515	0	4.515	7.224	0	7.224	2.709	0	2.709
Ríos y lagos	4005	558	0	558	1.155	0	1.155	597	0	597
2: TOTAL SUPERFICIE NO AGRARIA NI FORESTAL	4000	6.114	0	6.114	10.468	0	10.468	4.354	0	4.354
TOTAL SUPERFICIE (1+2)	5000	189.952	364	190.316	189.820	496	190.316	-132	132	0

RESUMEN POR GRUPOS DE CULTIVOS

GRUPOS DE CULTIVOS	CLAVE	SECANO (Hectáreas)				REGADIO (Hectáreas)				TOTAL SECANO Y REGA- DIO
		OCUPACION PRIMERA O PRINCIPAL	OCUPACIONES POSTERIORES	OCUPACIONES ASOCIADAS	TOTAL	OCUPACION PRIMERA O PRINCIPAL	OCUPACIONES POSTERIORES	OCUPACIONES ASOCIADAS	TOTAL	
Cereales grano	100	1.184	0	0	1.184	1	0	0	1	1.185
Leguminosas grano	200	34	3	0	37	0	0	0	0	37
Tubérculos consumo humano	300	11	0	0	11	0	0	0	0	11
Cultivos industriales	400	76	0	0	76	0	0	0	0	76
Flores y plantas ornamentales	500	1	0	0	1	1	0	0	1	2
Cultivos forrajeros	600	4.710	1.121	0	5.831	228	48	0	276	6.107
Hortalizas	700	2	0	0	2	2	0	0	2	4
TOTAL CULTIVOS HERBACEOS	1001	6.018	1.124	0	7.142	232	48	0	280	7.422
Cítricos	1100	0			0	0			0	0
Frutales	1200	136		0	136	29		0	29	165
Viñedo	1300	5		0	5	1		0	1	6
Olivar	1400	2			2	0			0	2
Otros cultivos leñosos	1450	0			0	0			0	0
Viveros	1500	4			4	0			0	4
TOTAL CULTIVOS LENOSOS	1003	147		0	147	30		0	30	177

SUPERFICIES OCUPADAS POR LOS CULTIVOS AGRICOLAS

DISTRIBUCION GENERAL DE TIERRAS

AÑO AGRICOLA 2.019

COMARCA II

APROVECHAMIENTOS	CLAVE	EN EL AÑO ANTERIOR			EN EL AÑO ACTUAL			VARIACION ANUAL (*)		
		SECANO HA	REGADIO HA	TOTAL HA	SECANO HA	REGADIO HA	TOTAL HA	SECANO HA	REGADIO HA	TOTAL HA
Tierras ocupadas por cultivos herbáceos	1001	20.809	379	21.188	20.910	379	21.289	101	0	101
Barbechos y otras tierras no ocupadas	1002	1.309	37	1.346	1.213	36	1.249	-96	-1	-97
Tierras ocupadas por cultivos leñosos	1003	93	45	138	90	44	134	-3	-1	-4
Huertos familiares de autoconsumo	1004	28	99	127	28	99	127	0	0	0
1.A: TOTAL SUPERFICIE DE CULTIVO AGRICOLA	1000	22.239	560	22.799	22.241	558	22.799	2	-2	0
Prados naturales	2001	7.807	1	7.808	7.163	2	7.165	-644	1	-643
Pastizales	2002	16.149	0	16.149	13.753	0	13.753	-2.396	0	-2.396
Eriales	2003	1.651	0	1.651	244	0	244	-1.407	0	-1.407
1.B: TOTAL PRADOS Y PASTIZALES	2000	25.607	1	25.608	21.160	2	21.162	-4.447	1	-4.446
Monte maderable	3001	141.595	41	141.636	126.839	58	126.897	-14.756	17	-14.739
Monte abierto	3002	1.226	1	1.227	16.919	0	16.919	15.693	-1	15.692
Monte leñoso	3003	32.301	12	32.313	30.690	9	30.699	-1.611	-3	-1.614
Espartizal	3004	0	0	0	0	0	0	0	0	0
1.C: TOTAL TERRENO FORESTAL	3000	175.122	54	175.176	174.448	67	174.515	-674	13	-661
1. TOTAL SUPERFICIE AGRARIA Y FORESTAL (1A+1B+1C)	4500	222.968	615	223.583	217.849	627	218.476	-5.119	12	-5.107
Terreno improductivo	4003	2.988	0	2.988	4.244	0	4.244	1.256	0	1.256
Superficie no agrícola	4004	2.782	0	2.782	5.368	0	5.368	2.586	0	2.586
Ríos y lagos	4005	1.838	0	1.838	3.103	0	3.103	1.265	0	1.265
2: TOTAL SUPERFICIE NO AGRARIA NI FORESTAL	4000	7.608	0	7.608	12.715	0	12.715	5.107	0	5.107
TOTAL SUPERFICIE (1+2)	5000	230.576	615	231.191	230.564	627	231.191	-12	12	0

RESUMEN POR GRUPOS DE CULTIVOS

GRUPOS DE CULTIVOS	CLAVE	SECANO (Hectáreas)				REGADIO (Hectáreas)				TOTAL SECANO Y REGADIO
		OCUPACION PRIMERA O PRINCIPAL	OCUPACIONES POSTERIORES	OCUPACIONES ASOCIADAS	TOTAL	OCUPACION PRIMERA O PRINCIPAL	OCUPACIONES POSTERIORES	OCUPACIONES ASOCIADAS	TOTAL	
Cereales grano	100	15.184	0	0	15.184	232	0	0	232	15.416
Leguminosas grano	200	359	0	0	359	29	0	0	29	388
Tubérculos consumo humano	300	81	0	0	81	0	0	0	0	81
Cultivos industriales	400	1.184	0	0	1.184	67	4	0	71	1.255
Flores y plantas ornamentales	500	0	0	0	0	1	0	0	1	1
Cultivos forrajeros	600	4.102	40	0	4.142	49	0	0	49	4.191
Hortalizas	700	0	0	0	0	1	0	0	1	1
TOTAL CULTIVOS HERBACEOS	1001	20.910	40	0	20.950	379	4	0	383	21.333
Cítricos	1100	0	0	0	0	0	0	0	0	0
Frutales	1200	18	0	0	18	0	0	0	0	18
Viñedo	1300	60	0	0	60	23	0	0	23	83
Olivar	1400	7	0	0	7	1	0	0	1	8
Otros cultivos leñosos	1450	5	0	0	5	8	0	0	8	13
Viveros	1500	0	0	0	0	12	0	0	12	12
TOTAL CULTIVOS LENOSOS	1003	90	0	0	90	44	0	0	44	134

SUPERFICIES OCUPADAS POR LOS CULTIVOS AGRICOLAS

DISTRIBUCION GENERAL DE TIERRAS

AÑO AGRICOLA 2.019

COMARCA III

APROVECHAMIENTOS	CLAVE	EN EL AÑO ANTERIOR			EN EL AÑO ACTUAL			VARIACION ANUAL (*)		
		SECANO	REGADIO	TOTAL	SECANO	REGADIO	TOTAL	SECANO	REGADIO	TOTAL
		HA	HA	HA	HA	HA	HA	HA	HA	HA
Tierras ocupadas por cultivos herbáceos	1001	27.110	2.010	29.120	26.948	1.970	28.918	-162	-40	-202
Barbechos y otras tierras no ocupadas	1002	1.695	88	1.783	2.033	132	2.165	338	44	382
Tierras ocupadas por cultivos leñosos	1003	638	305	943	423	489	912	-215	184	-31
Huertos familiares de autoconsumo	1004	11	216	227	11	217	228	0	1	1
1.A: TOTAL SUPERFICIE DE CULTIVO AGRICOLA	1000	29.454	2.619	32.073	29.415	2.808	32.223	-39	189	150
Prados naturales	2001	993	0	993	682	3	685	-311	3	-308
Pastizales	2002	3.966	0	3.966	1.700	0	1.700	-2.266	0	-2.266
Eriales	2003	121	0	121	140	0	140	19	0	19
1.B: TOTAL PRADOS Y PASTIZALES	2000	5.080	0	5.080	2.522	3	2.525	-2.558	3	-2.555
Monte maderable	3001	19.437	93	19.530	18.161	19	18.180	-1.276	-74	-1.350
Monte abierto	3002	231	2	233	2.195	2	2.197	1.964	0	1.964
Monte leñoso	3003	10.029	56	10.085	11.154	14	11.168	1.125	-42	1.083
Espartizal	3004	0	0	0	0	0	0	0	0	0
1.C: TOTAL TERRENO FORESTAL	3000	29.697	151	29.848	31.510	35	31.545	1.813	-116	1.697
1. TOTAL SUPERFICIE AGRARIA Y FORESTAL (1A+1B+1C)	4500	64.231	2.770	67.001	63.447	2.846	66.293	-784	76	-708
Terreno improductivo	4003	565	0	565	1.922	0	1.922	1.357	0	1.357
Superficie no agrícola	4004	9.541	0	9.541	8.767	0	8.767	-774	0	-774
Ríos y lagos	4005	675	0	675	800	0	800	125	0	125
2: TOTAL SUPERFICIE NO AGRARIA NI FORESTAL	4000	10.781	0	10.781	11.489	0	11.489	708	0	708
TOTAL SUPERFICIE (1+2)	5000	75.012	2.770	77.782	74.936	2.846	77.782	-76	76	0

RESUMEN POR GRUPOS DE CULTIVOS

GRUPOS DE CULTIVOS	CLAVE	SECANO (Hectáreas)				REGADIO (Hectáreas)				TOTAL SECANO Y REGADIO
		OCUPACION PRIMERA O PRINCIPAL	OCUPACIONES POSTERIORES	OCUPACIONES ASOCIADAS	TOTAL	OCUPACION PRIMERA O PRINCIPAL	OCUPACIONES POSTERIORES	OCUPACIONES ASOCIADAS	TOTAL	
		Cereales grano	100	22.524	0	0	22.524	1.288	0	
Leguminosas grano	200	702	0	0	702	45	0	0	45	747
Tubérculos consumo humano	300	6	0	0	6	2	0	0	2	8
Cultivos industriales	400	2.156	0	0	2.156	206	0	0	206	2.362
Flores y plantas ornamentales	500	0	0	0	0	9	0	0	9	9
Cultivos forrajeros	600	1.527	0	0	1.527	108	30	0	138	1.665
Hortalizas	700	33	0	0	33	312	3	0	315	348
TOTAL CULTIVOS HERBACEOS	1001	26.948	0	0	26.948	1.970	33	0	2.003	28.951
Cítricos	1100	0	0	0	0	0	0	0	0	0
Frutales	1200	150	0	0	150	22	0	0	22	172
Viñedo	1300	205	0	0	205	271	0	0	271	476
Olivar	1400	68	0	0	68	190	0	0	190	258
Otros cultivos leñosos	1450	0	0	0	0	0	0	0	0	0
Viveros	1500	0	0	0	0	6	0	0	6	6
TOTAL CULTIVOS LENOSOS	1003	423	0	0	423	489	0	0	489	912

SUPERFICIES OCUPADAS POR LOS CULTIVOS AGRICOLAS

DISTRIBUCION GENERAL DE TIERRAS

AÑO AGRICOLA 2.019

COMARCA IV

APROVECHAMIENTOS	CLAVE	EN EL AÑO ANTERIOR			EN EL AÑO ACTUAL			VARIACION ANUAL (*)		
		SECANO HA	REGADIO HA	TOTAL HA	SECANO HA	REGADIO HA	TOTAL HA	SECANO HA	REGADIO HA	TOTAL HA
Tierras ocupadas por cultivos herbáceos	1001	44.824	2.870	47.694	44.280	2.934	47.214	-544	64	-480
Barbechos y otras tierras no ocupadas	1002	4.658	333	4.991	5.906	278	6.184	1.248	-55	1.193
Tierras ocupadas por cultivos leñosos	1003	5.603	1.029	6.632	5.799	967	6.766	196	-62	134
Huertos familiares de autoconsumo	1004	26	165	191	26	165	191	0	0	0
1.A: TOTAL SUPERFICIE DE CULTIVO AGRICOLA	1000	55.111	4.397	59.508	56.011	4.344	60.355	900	-53	847
Prados naturales	2001	679	6	685	453	19	472	-226	13	-213
Pastizales	2002	8.836	0	8.836	7.921	0	7.921	-915	0	-915
Eriales	2003	738	0	738	236	0	236	-502	0	-502
1.B: TOTAL PRADOS Y PASTIZALES	2000	10.253	6	10.259	8.610	19	8.629	-1.643	13	-1.630
Monte maderable	3001	50.871	135	51.006	45.028	84	45.112	-5.843	-51	-5.894
Monte abierto	3002	568	6	574	6.401	4	6.405	5.833	-2	5.831
Monte leñoso	3003	24.313	69	24.382	24.399	52	24.451	86	-17	69
Espartizal	3004	24	0	24	24	0	24	0	0	0
1.C: TOTAL TERRENO FORESTAL	3000	75.776	210	75.986	75.852	140	75.992	76	-70	6
1. TOTAL SUPERFICIE AGRARIA Y FORESTAL (1A+1B+1C)	4500	141.140	4.613	145.753	140.473	4.503	144.976	-667	-110	-777
Terreno improductivo	4003	1.974	0	1.974	1.974	0	1.974	0	0	0
Superficie no agrícola	4004	5.382	0	5.382	5.784	0	5.784	402	0	402
Ríos y lagos	4005	1.069	0	1.069	1.374	0	1.374	305	0	305
2: TOTAL SUPERFICIE NO AGRARIA NI FORESTAL	4000	8.425	0	8.425	9.132	0	9.132	707	0	707
TOTAL SUPERFICIE (1+2)	5000	149.565	4.613	154.178	149.605	4.503	154.108	40	-110	-70

RESUMEN POR GRUPOS DE CULTIVOS

GRUPOS DE CULTIVOS	CLAVE	SECANO (Hectáreas)				REGADIO (Hectáreas)				TOTAL SECANO Y REGADIO
		OCUPACION PRIMERA O PRINCIPAL	OCUPACIONES POSTERIORES	OCUPACIONES ASOCIADAS	TOTAL	OCUPACION PRIMERA O PRINCIPAL	OCUPACIONES POSTERIORES	OCUPACIONES ASOCIADAS	TOTAL	
Cereales grano	100	36.501	0	0	36.501	2.017	0	0	2.017	38.518
Leguminosas grano	200	1.423	0	0	1.423	102	1	0	103	1.526
Tubérculos consumo humano	300	11	0	0	11	84	0	0	84	95
Cultivos industriales	400	2.162	0	0	2.162	127	0	0	127	2.289
Flores y plantas ornamentales	500	0	0	0	0	0	0	0	0	0
Cultivos forrajeros	600	3.785	0	0	3.785	248	55	0	303	4.088
Hortalizas	700	398	0	0	398	356	3	0	359	757
TOTAL CULTIVOS HERBACEOS	1001	44.280	0	0	44.280	2.934	59	0	2.993	47.273
Cítricos	1100	0	0	0	0	0	0	0	0	0
Frutales	1200	579	0	0	579	77	0	0	77	656
Viñedo	1300	3.076	0	0	3.076	653	0	0	653	3.729
Olivar	1400	1.900	0	0	1.900	231	0	0	231	2.131
Otros cultivos leñosos	1450	244	0	0	244	4	0	0	4	248
Viveros	1500	0	0	0	0	2	0	0	2	2
TOTAL CULTIVOS LENOSOS	1003	5.799	0	0	5.799	967	0	0	967	6.766

SUPERFICIES OCUPADAS POR LOS CULTIVOS AGRICOLAS

DISTRIBUCION GENERAL DE TIERRAS

AÑO AGRICOLA 2.019

COMARCA V

APROVECHAMIENTOS	CLAVE	EN EL AÑO ANTERIOR			EN EL AÑO ACTUAL			VARIACION ANUAL (*)		
		SECANO HA	REGADIO HA	TOTAL HA	SECANO HA	REGADIO HA	TOTAL HA	SECANO HA	REGADIO HA	TOTAL HA
Tierras ocupadas por cultivos herbáceos	1001	29.766	18.002	47.768	29.127	18.059	47.186	-639	57	-582
Barbechos y otras tierras no ocupadas	1002	4.732	1.062	5.794	6.493	970	7.463	1.761	-92	1.669
Tierras ocupadas por cultivos leñosos	1003	2.330	2.762	5.092	2.328	2.856	5.184	-2	94	92
Huertos familiares de autoconsumo	1004	19	295	314	19	295	314	0	0	0
1.A: TOTAL SUPERFICIE DE CULTIVO AGRICOLA	1000	36.847	22.121	58.968	37.967	22.180	60.147	1.120	59	1.179
Prados naturales	2001	146	2	148	75	0	75	-71	-2	-73
Pastizales	2002	2.182	0	2.182	694	0	694	-1.488	0	-1.488
Eriales	2003	869	0	869	268	0	268	-601	0	-601
1.B: TOTAL PRADOS Y PASTIZALES	2000	3.197	2	3.199	1.037	0	1.037	-2.160	-2	-2.162
Monte maderable	3001	29.904	110	30.014	27.123	87	27.210	-2.781	-23	-2.804
Monte abierto	3002	745	17	762	4.744	5	4.749	3.999	-12	3.987
Monte leñoso	3003	29.266	733	29.999	27.532	231	27.763	-1.734	-502	-2.236
Espartizal	3004	197	0	197	197	0	197	0	0	0
1.C: TOTAL TERRENO FORESTAL	3000	60.112	860	60.972	59.596	323	59.919	-516	-537	-1.053
1. TOTAL SUPERFICIE AGRARIA Y FORESTAL (1A+1B+1C)	4500	100.156	22.983	123.139	98.600	22.503	121.103	-1.040	57	-983
Terreno improductivo	4003	453	0	453	1.413	0	1.413	960	0	960
Superficie no agrícola	4004	5.506	0	5.506	6.150	0	6.150	644	0	644
Ríos y lagos	4005	1.111	0	1.111	1.543	0	1.543	432	0	432
2: TOTAL SUPERFICIE NO AGRARIA NI FORESTAL	4000	7.070	0	7.070	9.106	0	9.106	2.036	0	2.036
TOTAL SUPERFICIE (1+2)	5000	107.226	22.983	130.209	107.706	22.503	130.209	480	-480	0

RESUMEN POR GRUPOS DE CULTIVOS

GRUPOS DE CULTIVOS	CLAVE	SECANO (Hectáreas)				REGADIO (Hectáreas)				TOTAL SECANO Y REGA- DIO
		OCUPACION PRIMERA O PRINCIPAL	OCUPACIONES POSTERIORES	OCUPACIONES ASOCIADAS	TOTAL	OCUPACION PRIMERA O PRINCIPAL	OCUPACIONES POSTERIORES	OCUPACIONES ASOCIADAS	TOTAL	
Cereales grano	100	25.571	0	0	25.571	12.269	345	0	12.614	38.185
Leguminosas grano	200	1.086	0	0	1.086	195	17	0	212	1.298
Tubérculos consumo humano	300	1	0	0	1	28	0	0	28	29
Cultivos industriales	400	1.267	0	0	1.267	2.299	77	0	2.376	3.643
Flores y plantas ornamentales	500	0	0	0	0	6	0	0	6	6
Cultivos forrajeros	600	1.170	0	0	1.170	1.817	424	0	2.241	3.411
Hortalizas	700	32	0	0	32	1.445	764	0	2.209	2.241
TOTAL CULTIVOS HERBACEOS	1001	29.127	0	0	29.127	18.059	1.627	0	19.686	48.813
Cítricos	1100	0	0	0	0	0	0	0	0	0
Frutales	1200	429	0	0	429	371	0	0	371	800
Viñedo	1300	1.187	0	0	1.187	2.025	0	0	2.025	3.212
Olivar	1400	695	0	0	695	458	0	0	458	1.153
Otros cultivos leñosos	1450	17	0	0	17	2	0	0	2	19
Viveros	1500	0	0	0	0	0	0	0	0	0
TOTAL CULTIVOS LENOSOS	1003	2.328	0	0	2.328	2.856	0	0	2.856	5.184

SUPERFICIES OCUPADAS POR LOS CULTIVOS AGRICOLAS

DISTRIBUCION GENERAL DE TIERRAS

AÑO AGRICOLA 2.019

COMARCA VI

APROVECHAMIENTOS	CLAVE	EN EL AÑO ANTERIOR			EN EL AÑO ACTUAL			VARIACION ANUAL (*)		
		SECANO HA	REGADIO HA	TOTAL HA	SECANO HA	REGADIO HA	TOTAL HA	SECANO HA	REGADIO HA	TOTAL HA
Tierras ocupadas por cultivos herbáceos	1001	27.360	28.449	55.809	26.730	27.984	54.714	-630	-465	-1.095
Barbechos y otras tierras no ocupadas	1002	8.441	3.598	12.039	10.124	3.700	13.824	1.683	102	1.785
Tierras ocupadas por cultivos leñosos	1003	3.534	7.554	11.088	3.775	7.537	11.312	241	-17	224
Huertos familiares de autoconsumo	1004	0	502	502	0	502	502	0	0	0
1.A: TOTAL SUPERFICIE DE CULTIVO AGRICOLA	1000	39.335	40.103	79.438	40.629	39.723	80.352	1.294	-380	914
Prados naturales	2001	17	88	105	22	56	78	5	-32	-27
Pastizales	2002	2.452	0	2.452	310	0	310	-2.142	0	-2.142
Eriales	2003	1.831	0	1.831	586	0	586	-1.245	0	-1.245
1.B: TOTAL PRADOS Y PASTIZALES	2000	4.300	88	4.388	918	56	974	-3.382	-32	-3.414
Monte maderable	3001	9.289	853	10.142	9.390	603	9.993	101	-250	-149
Monte abierto	3002	187	37	224	1.108	21	1.129	921	-16	905
Monte leñoso	3003	15.473	1.110	16.583	16.678	646	17.324	1.205	-464	741
Espartizal	3004	995	0	995	995	0	995	0	0	0
1.C: TOTAL TERRENO FORESTAL	3000	25.944	2.000	27.944	28.171	1.270	29.441	2.227	-730	1.497
1. TOTAL SUPERFICIE AGRARIA Y FORESTAL (1A+1B+1C)	4500	69.579	42.191	111.770	69.718	41.049	110.767	139	-1.142	-1.003
Terreno improductivo	4003	1.271	0	1.271	1.922	0	1.922	651	0	651
Superficie no agrícola	4004	7.783	0	7.783	7.994	0	7.994	211	0	211
Ríos y lagos	4005	1.747	0	1.747	1.888	0	1.888	141	0	141
2: TOTAL SUPERFICIE NO AGRARIA NI FORESTAL	4000	10.801	0	10.801	11.804	0	11.804	1.003	0	1.003
TOTAL SUPERFICIE (1+2)	5000	80.380	42.191	122.571	81.522	41.049	122.571	1.142	-1.142	0

RESUMEN POR GRUPOS DE CULTIVOS

GRUPOS DE CULTIVOS	CLAVE	SECANO (Hectáreas)				REGADIO (Hectáreas)				TOTAL SECANO Y REGA- DIO
		OCUPACION PRIMERA O PRINCIPAL	OCUPACIONES POSTERIORES	OCUPACIONES ASOCIADAS	TOTAL	OCUPACION PRIMERA O PRINCIPAL	OCUPACIONES POSTERIORES	OCUPACIONES ASOCIADAS	TOTAL	
Cereales grano	100	24.442	0	0	24.442	15.180	1.013	0	16.193	40.635
Leguminosas grano	200	802	0	0	802	102	0	0	102	904
Tubérculos consumo humano	300	0	0	0	0	100	30	0	130	130
Cultivos industriales	400	115	0	0	115	800	162	0	962	1.077
Flores y plantas ornamentales	500	0	0	0	0	7	0	0	7	7
Cultivos forrajeros	600	1.288	0	0	1.288	4.775	884	0	5.659	6.947
Hortalizas	700	83	0	0	83	7.020	3.566	0	10.586	10.669
TOTAL CULTIVOS HERBACEOS	1001	26.730	0	0	26.730	27.984	5.655	0	33.639	60.369
Cítricos	1100	0	0	0	0	0	0	0	0	0
Frutales	1200	328	0	0	328	1.611	0	0	1.611	1.939
Viñedo	1300	2.835	0	0	2.835	4.936	0	0	4.936	7.771
Olivar	1400	612	0	0	612	939	0	0	939	1.551
Otros cultivos leñosos	1450	0	0	0	0	4	0	0	4	4
Viveros	1500	0	0	0	0	47	0	0	47	47
TOTAL CULTIVOS LENOSOS	1003	3.775	0	0	3.775	7.537	0	0	7.537	11.312

SUPERFICIES OCUPADAS POR LOS CULTIVOS AGRICOLAS

DISTRIBUCION GENERAL DE TIERRAS

AÑO AGRICOLA 2.019

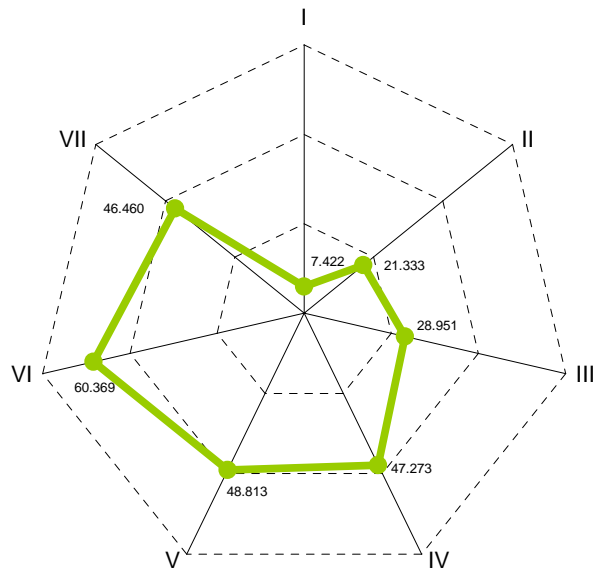
COMARCA VII

APROVECHAMIENTOS	CLAVE	EN EL AÑO ANTERIOR			EN EL AÑO ACTUAL			VARIACION ANUAL (*)		
		SECANO HA	REGADIO HA	TOTAL HA	SECANO HA	REGADIO HA	TOTAL HA	SECANO HA	REGADIO HA	TOTAL HA
Tierras ocupadas por cultivos herbáceos	1001	16.793	23.427	40.220	17.779	23.755	41.534	986	328	1.314
Barbechos y otras tierras no ocupadas	1002	19.863	7.338	27.201	20.102	6.610	26.712	239	-728	-489
Tierras ocupadas por cultivos leñosos	1003	1.164	7.614	8.778	1.144	7.794	8.938	-20	180	160
Huertos familiares de autoconsumo	1004	0	770	770	0	770	770	0	0	0
1.A: TOTAL SUPERFICIE DE CULTIVO AGRICOLA	1000	37.820	39.149	76.969	39.025	38.929	77.954	1.205	-220	985
Prados naturales	2001	0	44	44	10	7	17	10	-37	-27
Pastizales	2002	2.363	0	2.363	147	0	147	-2.216	0	-2.216
Eriales	2003	6.264	0	6.264	421	0	421	-5.843	0	-5.843
1.B: TOTAL PRADOS Y PASTIZALES	2000	8.627	44	8.671	578	7	585	-8.049	-37	-8.086
Monte maderable	3001	9.929	221	10.150	8.358	287	8.645	-1.571	66	-1.505
Monte abierto	3002	80	29	109	1.225	51	1.276	1.145	22	1.167
Monte leñoso	3003	17.471	1.333	18.804	23.830	1.512	25.342	6.359	179	6.538
Espartizal	3004	3.743	0	3.743	3.740	0	3.740	-3	0	-3
1.C: TOTAL TERRENO FORESTAL	3000	31.223	1.583	32.806	37.153	1.850	39.003	5.930	267	6.197
1. TOTAL SUPERFICIE AGRARIA Y FORESTAL (1A+1B+1C)	4500	77.670	40.776	118.446	76.756	40.786	117.542	-914	10	-904
Terreno improductivo	4003	4.194	0	4.194	4.033	0	4.033	-161	0	-161
Superficie no agrícola	4004	8.902	0	8.902	9.159	0	9.159	257	0	257
Ríos y lagos	4005	1.348	0	1.348	2.156	0	2.156	808	0	808
2: TOTAL SUPERFICIE NO AGRARIA NI FORESTAL	4000	14.444	0	14.444	15.348	0	15.348	904	0	904
TOTAL SUPERFICIE (1+2)	5000	92.114	40.776	132.890	92.104	40.786	132.890	-10	10	0

RESUMEN POR GRUPOS DE CULTIVOS

GRUPOS DE CULTIVOS	CLAVE	SECANO (Hectáreas)				REGADIO (Hectáreas)				TOTAL SECANO Y REGA- DIO
		OCUPACION PRIMERA O PRINCIPAL	OCUPACIONES POSTE- RIORES	OCUPACIONES ASO- CIADAS	TOTAL	OCUPACION PRIMERA O PRINCIPAL	OCUPACIONES POSTE- RIORES	OCUPACIONES ASO- CIADAS	TOTAL	
Cereales grano	100	17.138	0	0	17.138	11.595	2.230	0	13.825	30.963
Leguminosas grano	200	81	0	0	81	123	0	0	123	204
Tubérculos consumo humano	300	0	0	0	0	20	0	0	20	20
Cultivos industriales	400	60	0	0	60	322	21	0	343	403
Flores y plantas ornamentales	500	0	0	0	0	1	0	0	1	1
Cultivos forrajeros	600	490	0	0	490	4.804	409	0	5.213	5.703
Hortalizas	700	10	0	0	10	6.890	2.266	0	9.156	9.166
TOTAL CULTIVOS HERBACEOS	1001	17.779	0	0	17.779	23.755	4.926	0	28.681	46.460
Citricos	1100	0			0	0			0	0
Frutales	1200	738			738	2.393			2.393	3.131
Viñedo	1300	334			334	2.815			2.815	3.149
Olivar	1400	67			67	2.582			2.582	2.649
Otros cultivos leñosos	1450	5			5	2			2	7
Viveros	1500	0			0	2			2	2
TOTAL CULTIVOS LENOSOS	1003	1.144		0	1.144	7.794		0	7.794	8.938

Superficies ocupadas por cultivos herbáceos por comarcas (Ha.)



Superficies ocupadas por cultivos leñosos por comarcas (Ha.)

