



Superficie forestal ordenada

Objetivo

La Ordenación de Montes es la base de la gestión forestal sostenible. El objetivo de la ordenación de montes es una planificación, ya que hay que disponer secuencialmente de:

- Inventario con toma de datos de los factores ecológicos y socioeconómicos, análisis de las masas arbóreas y de las infraestructuras del monte.
- Definición de los objetivos y prioridades entre los mismos
- Correcta evaluación de alternativas y toma de decisiones
- Además, la estructura del Proyecto de Ordenación deberá contener la Programación Anual y las Revisiones a realizar.

Aunque varíe lo que se pretende obtener de los montes en cada momento, el espíritu de la Ordenación ha estado presidido por la máxima de conservar aprovechando mediante el principio de persistencia sostenida.

Según la [Ley 43/2003](#) de Montes establece que los montes públicos deberán contar con un proyecto de ordenación de montes, plan dasocrático u otro instrumento de gestión equivalente.

La ordenación de montes es el instrumento técnico que tradicionalmente ha permitido regular económicamente los aprovechamientos de los montes, teniendo en cuenta las restricciones biológicas para lograr la persistencia y mejora de los bosques. Aunque la regulación abarca todos los aprovechamientos de los montes además de los leñosos, las formas que adopta son una muestra de las demandas de los tiempos en que se redactan o actualizan.

La totalidad de los montes ordenados en Navarra (unas 100.000 has) han mantenido el criterio básico de la persistencia y de la regularidad o sostenibilidad de los aprovechamientos con éxito. Sobre la parte arbolada de esos terrenos ordenados (78.000 has) se ha priorizado la producción de madera de calidad correspondiente a las demandas propias de la época en que se realizaron. En la mayoría se contemplan otros usos, especialmente el ganadero y en algunos casos el turístico. No existen montes ordenados con una composición diferente de usos debido especialmente a que no se ordenaron, como estaba previsto inicialmente, montes de otro tipo. La ordenación de los montes tiene una vigencia de 10 años.



Superficie forestal ordenada

Definición

La ordenación forestal es un proceso consistente en manejar un bosque para lograr uno o más objetivos de ordenación claramente definidos con respecto a la producción de un flujo continuo de productos y servicios forestales deseados, sin reducir indebidamente sus valores inherentes ni su productividad futura y sin causar ningún efecto indeseable en el entorno físico y social.

Esto significa que las actividades forestales no deben causar daños que reduzcan significativamente la capacidad del bosque para proporcionar productos y servicios, tales como madera, agua y la conservación de la biodiversidad. La ordenación forestal debería también tener como objetivo un equilibrio entre las necesidades de los diferentes usuarios del bosque de modo que sus beneficios y costos se distribuyan equitativamente.

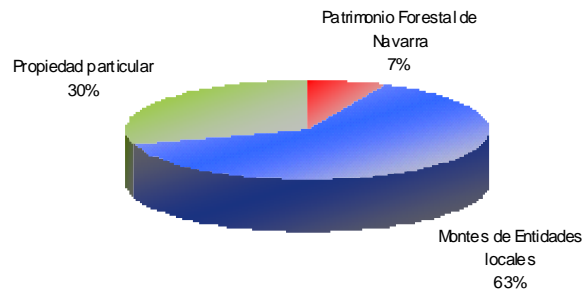
Finalmente, un instrumento de ordenación forestal sintetiza la organización en el tiempo y en el espacio de la utilización sostenible de los recursos forestales en un monte o grupo de montes, debe incluir una descripción del terreno forestal en los aspectos económicos y socioeconómicos y, en particular, un inventario forestal con un nivel de detalle que permita tomar decisiones en cuanto a la silvicultura que hay que aplicar en cada una de las unidades del monte y a la estimación precisa de sus rentas.



Superficie forestal ordenada

Gráficos y comentarios

Distribución de la propiedad forestal de Navarra



El 70% de la propiedad forestal en Navarra es pública, siendo un 7% propiedad del Gobierno de Navarra y el 63% de Entidades Locales, teniendo una superficie media de 440 hectáreas por entidad.

En cambio, la propiedad privada es un 30%, y tiene una superficie media de 4,4 hectáreas por propietario.

Fuente: Departamento de Desarrollo Rural, Medio Ambiente y Administración Local



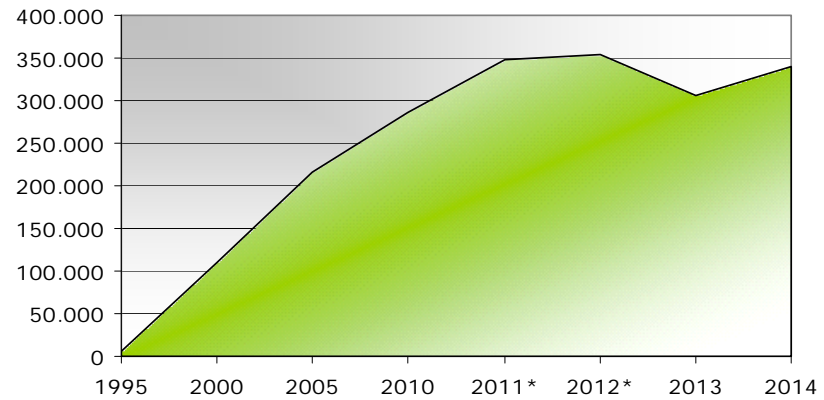
Superficie forestal ordenada

Gráficos y comentarios

La superficie forestal ordenada en 2013 en Navarra ha aumentado en más del 150% con respecto al año 2000.

El 93% de dicha superficie corresponde a Montes de Entidades Locales, el 6% a Montes de Patrimonio Forestal de Navarra y el 1% a Terrenos Particulares.

Superficie forestal ordenada en Navarra



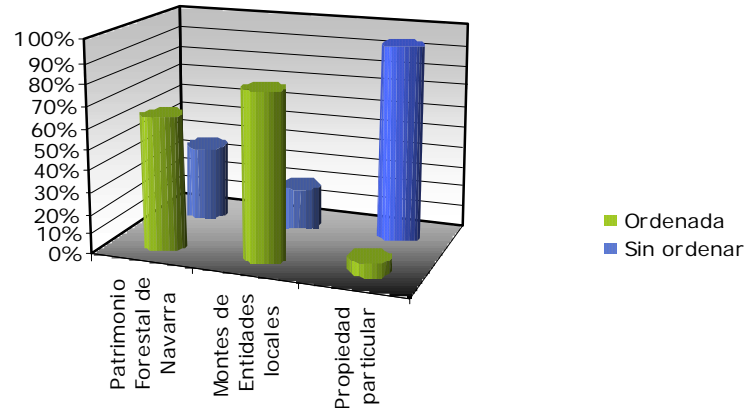
Fuente: Departamento de Desarrollo Rural, Medio Ambiente y Administración Local



Superficie forestal ordenada

Gráficos y comentarios

Superficie forestal ordenada en Navarra



Comparando la superficie forestal ordenada, vemos que el 80% de la superficie de los montes de Entidades locales están ordenados frente a un 7% de los montes de propiedad privada. Con respecto a los montes del Gobierno de Navarra vemos que la superficie ordenada sería un 64%.

Fuente: Departamento de Desarrollo Rural, Medio Ambiente y Administración Local



Superficie forestal ordenada

Metodología

Como instrumento para el logro de una mejor gestión de los usos múltiples de los montes se utilizarán, en los términos establecidos en la Ley, Proyectos de Ordenación específicos para cada monte, o para un grupo de montes cuando así se considere preciso para lograr unidades integradas de gestión. En su defecto, podrían redactarse Planes Técnicos de Gestión.

La Ordenación de montes es una planificación, ya que hay que disponer secuencialmente de:

- Inventario con toma de datos de los factores ecológicos y socioeconómicos, análisis de las masas arbóreas y de las infraestructuras del monte.
- Definición de los objetivos y prioridades entre los mismos
- Correcta evaluación de alternativas y toma de decisiones
- Además, la estructura del Proyecto de Ordenación deberá contener la Programación Anual y las Revisiones a realizar.


El Plan de Ordenación se reformula cada 10 años.




Superficie forestal ordenada


Descarga

 Tabla y gráfico de distribución de la propiedad forestal de Navarra


 Tabla y gráfico de la evolución de la superficie forestal ordenada en Navarra

 Tabla y gráfico de la superficie forestal ordenada en Navarra por tipo de propietario


 Indicador árboles singulares


 Indicador número de incendios

 Indicador superficie afectada por los incendios

 Indicador composición de los montes

 Indicador evolución de los montes

 Indicador superficie forestal certificada

 Indicador salud de los bosques



Superficie forestal ordenada

Última actualización

Actualización: Enero de 2016

Datos: año 2014